



ООО «Региональный кадастровый центр»

115-21.03.02-ППиМТ.ПЗ

Заказчик: ООО «ОренбургДорПроект»

**Документация по планировке территории: Реконструкция автомобильной
дороги Октябрьское - Комиссарово на участке км 6 - км 10 в Октябрьском
районе Оренбургской области**

Том 2

**Раздел 3. «Материалы по обоснованию проекта планировки территории.
Графическая часть».**

Директор

И. М. Новичков

Инженер-проектировщик

И. И. Файзуллин

г. Оренбург, 2021 г.

ОСНОВНАЯ ЧАСТЬ ПРОЕКТА ПЛАНИРОВКИ ТЕРРИТОРИИ

Раздел 1. «Проект планировки территории. Графическая часть».

<i>№ п/п</i>	<i>Наименование</i>	<i>Масштаб</i>	<i>Листов</i>
1	Чертеж красных линий.	M1:1000	13
2	Чертеж границ зон планируемого размещения линейных объектов. Чертеж границ зон планируемого размещения линейных объектов, подлежащих реконструкции в связи с изменением их местоположения.	M1:1000	13

Раздел 2. «Положение о размещении линейных объектов».

МАТЕРИАЛЫ ПО ОБОСНОВАНИЮ ПРОЕКТА ПЛАНИРОВКИ ТЕРРИТОРИИ

Раздел 3. «Материалы по обоснованию проекта планировки территории. Графическая часть»

<i>№ п/п</i>	<i>Наименование</i>	<i>Масштаб</i>	<i>Листов</i>
1	Схема расположения элементов планировочной структуры (территорий, занятых линейными объектами и (или) предназначенных для размещения линейных объектов).	M1:20000	1
2	Схема использования территории в период подготовки проекта планировки территории.	M1:1000	13
3	Схема организации улично-дорожной сети и движения транспорта.	M1:1000	13
4	Схема вертикальной планировки территории, инженерной подготовки и инженерной защиты территории.	M1:1000	13
5	Схема границ территорий объектов культурного наследия.	M1:1000	-
6	Схема границ зон с особыми условиями использования территорий, особо охраняемых природных территорий, лесничеств. Схема границ территорий, подверженных риску возникновения чрезвычайных ситуаций природного и техногенного характера.	M1:1000	13
7	Схема границ территорий, подверженных риску возникновения чрезвычайных ситуаций природного и техногенного характера (пожар, взрыв, химическое, радиоактивное заражение, затопление, подтопление, оползень, карсты, эрозия и т.д.).	M1:1000	-
8	Схема конструктивных и планировочных решений.	M1:1000	13

Раздел 4. «Материалы по обоснованию проекта планировки территории. Пояснительная записка».

ОСНОВНАЯ ЧАСТЬ ПРОЕКТА МЕЖЕВАНИЯ ТЕРРИТОРИИ

Раздел 5. «Текстовая часть проекта межевания территории». Раздел 6. «Чертежи межевания территории».

<i>№ п/п</i>	<i>Наименование</i>	<i>Масштаб</i>	<i>Листов</i>
1	Чертеж межевания территории.	М1:1000	13

МАТЕРИАЛЫ ПО ОБОСНОВАНИЮ ПРОЕКТА МЕЖЕВАНИЯ ТЕРРИТОРИИ

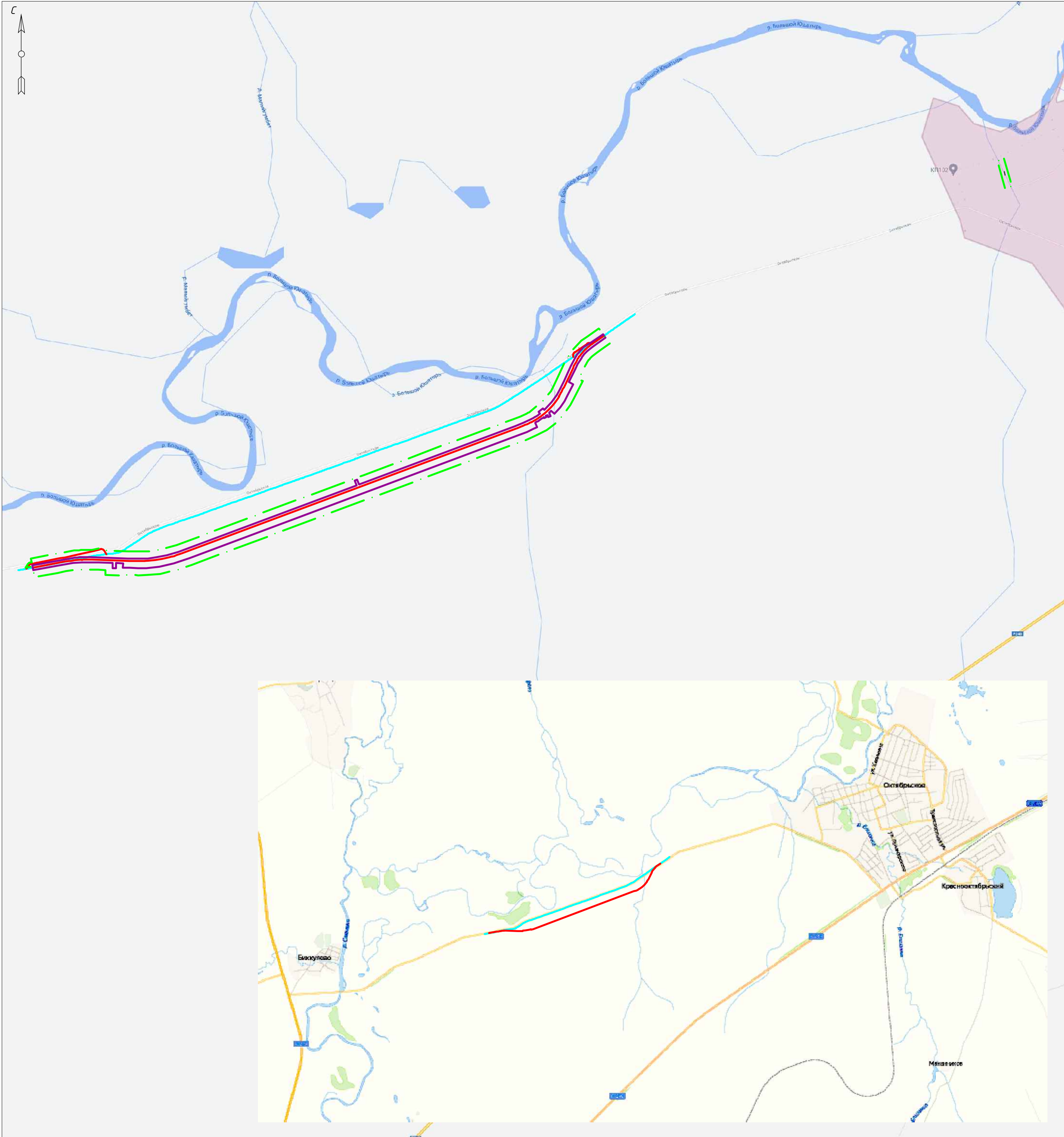
Раздел 7. «Чертежи материалов по обоснованию проекта межевания территории».

<i>№ п/п</i>	<i>Наименование</i>	<i>Масштаб</i>	<i>Листов</i>
1	Чертеж материалов по обоснованию проекта межевания территории.	М1:1000	13

СОДЕРЖАНИЕ

РАЗДЕЛ 3. «МАТЕРИАЛЫ ПО ОБОСНОВАНИЮ ПРОЕКТА ПЛАНИРОВКИ ТЕРРИТОРИИ. ГРАФИЧЕСКАЯ ЧАСТЬ»

1. Схема расположения элементов планировочной структуры (территорий, занятых линейными объектами и (или) предназначенных для размещения линейных объектов)
2. Схема использования территории в период подготовки проекта планировки территории
3. Схема организации улично-дорожной сети и движения транспорта
4. Схема вертикальной планировки территории, инженерной подготовки и инженерной защиты территории
5. Схема границ зон с особыми условиями использования территорий, особо охраняемых природных территорий, лесничеств. Схема границ территорий, подверженных риску возникновения чрезвычайных ситуаций природного и техногенного характера
6. Схема конструктивных и планировочных решений



Примечания:

Размещение линейных объектов, подлежащих реконструкции в связи с изменением их местоположения, проектом не предусмотрено ввиду заключения соглашений о компенсации затрат.

Граница субъекта (субъектов) Российской Федерации, на территории которого устанавливаются границы зон планируемого размещения линейных объектов и границы зон планируемого размещения линейных объектов, подлежащих переносу (переустройству) из зон планируемого размещения линейных объектов отобразить не представляется возможным, в данном масштабе (установленным ЭП).

Условные обозначения							
- границы территории, в отношении которой осуществляется подготовка схемы расположения элементов планировочной структуры							
- граница зоны планируемого размещения объекта иного значения							
Реконструкция автомобильной дороги Октябрьское - Комиссарово на участке км 6 - км 10 в Октябрьском районе Оренбургской области							
- ось планируемого объекта							
- ось существующего объекта							
115-21.03.02-ППиМТ							
Реконструкция автомобильной дороги Октябрьское - Комиссарово на участке км 6 - км 10 в Октябрьском районе Оренбургской области							
Изм.	Кол. уч.	Лист	№ док.	Подп.	Дата		
Документация по планировке территории. Материалы по обоснованию проекта планировки территории. Графическая часть					Стадия	Лист	Листов
Проверил Пугарев					П	1	1
Схема расположения элементов планировочной структуры (территорий, занятых линейными объектами и (или) предназначенных для размещения линейных объектов)					ООО "Региональный кадастровый центр"		
Разработал Файзуллин					М1:20000		

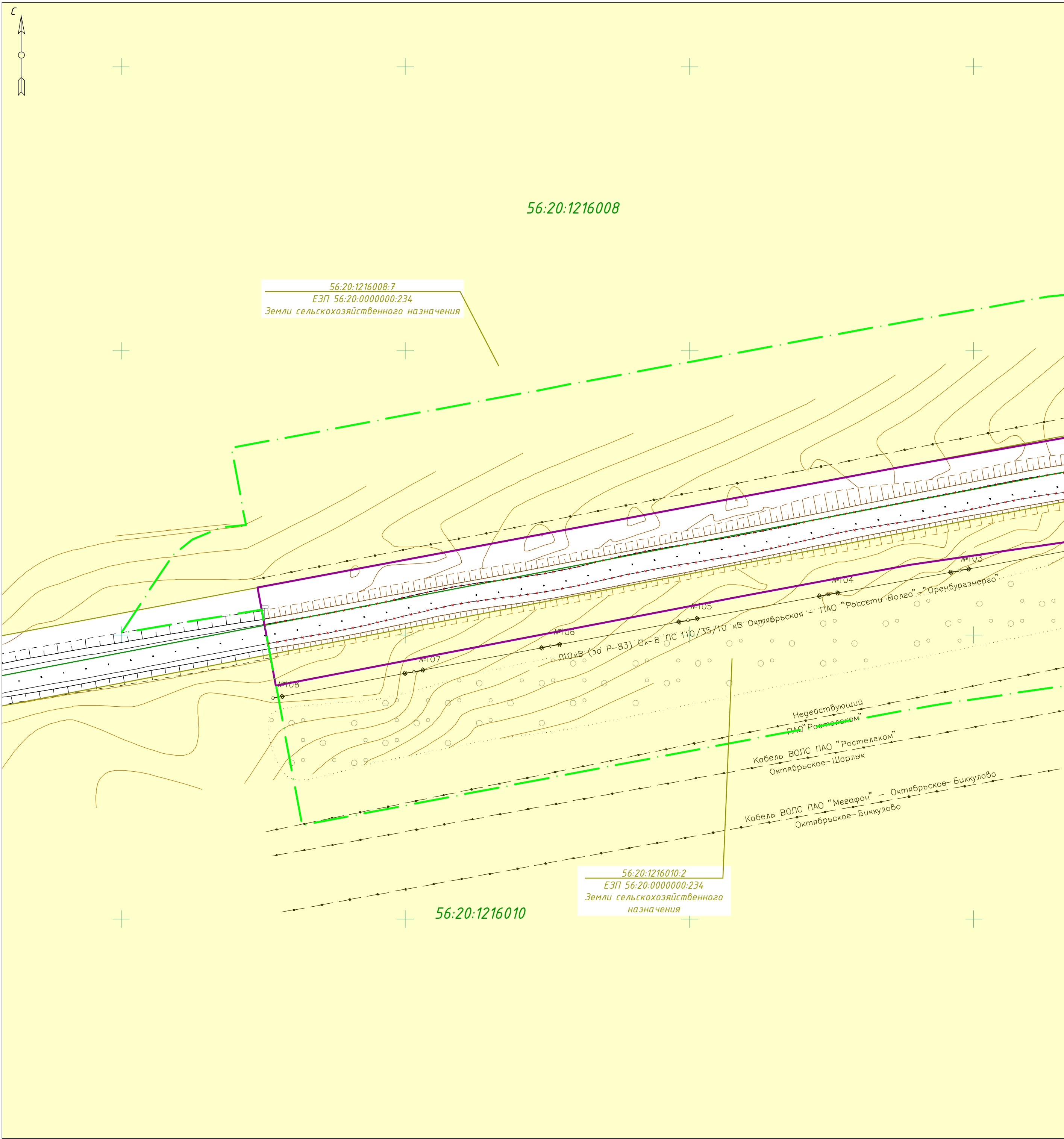


Схема сводки листов

13

Примечания:

Размещение линейных объектов, подлежащих реконструкции в связи с изменением их местоположения, проектом не предусмотрено ввиду заключения соглашений о компенсации затрат.

Проектируемый объект находится на землях:

- промышленности;
- сельскохозяйственного назначения.

Необходимость изъятия земельных участков для государственных и муниципальных нужд отсутствует. Граница зоны планируемого размещения объектов капитального строительства, утвержденные ранее утвержденной документацией по планировке территории не отображены поскольку такие проекты отсутствуют.

Условные обозначения	
	- граница кадастрового квартала согласно сведений ЕГРН от 24.05.2021г.
	- номер кадастрового квартала согласно сведений ЕГРН от 24.05.2021г.
	- граница земельного участка согласно сведений ЕГРН от 24.05.2021г.
	- кадастровый номер земельного участка согласно сведений ЕГРН от 24.05.2021г.
	- границы территории, в отношении которой осуществляется подготовка проекта планировки
	- граница зоны планируемого размещения объекта иного значения
	Реконструкция автомобильной дороги Октябрьское - Комиссарово на участке км 6 - км 10 в Октябрьском районе Оренбургской области
	- номер характерной точки границы существующего земельного участка
	- контуры существующих сохраняемых ОКС
	- контуры существующих ОКС подлежащих сносу и (или) демонтажу
	- земли промышленности
	- земли лесного фонда
	- земли сельскохозяйственного назначения
	- земли населенного пункта

115-21.03.02-ППиМТ					
Реконструкция автомобильной дороги Октябрьское - Комиссарово на участке км 6 - км 10 в Октябрьском районе Оренбургской области					
Изм.	Кол. уч.	Лист	№ док.	Подп.	Дата
Проверил	Пугарев		06.21		
Разработал	Файзуллин		06.21		

Документация по планировке территории. Материалы по обоснованию проекта планировки территории. Графическая часть

Стадия

Лист

Листов

п

1

13

Схема использования территории в период подготовки проекта планировки территории

М1:1000

000 "Региональный кадастровый центр"

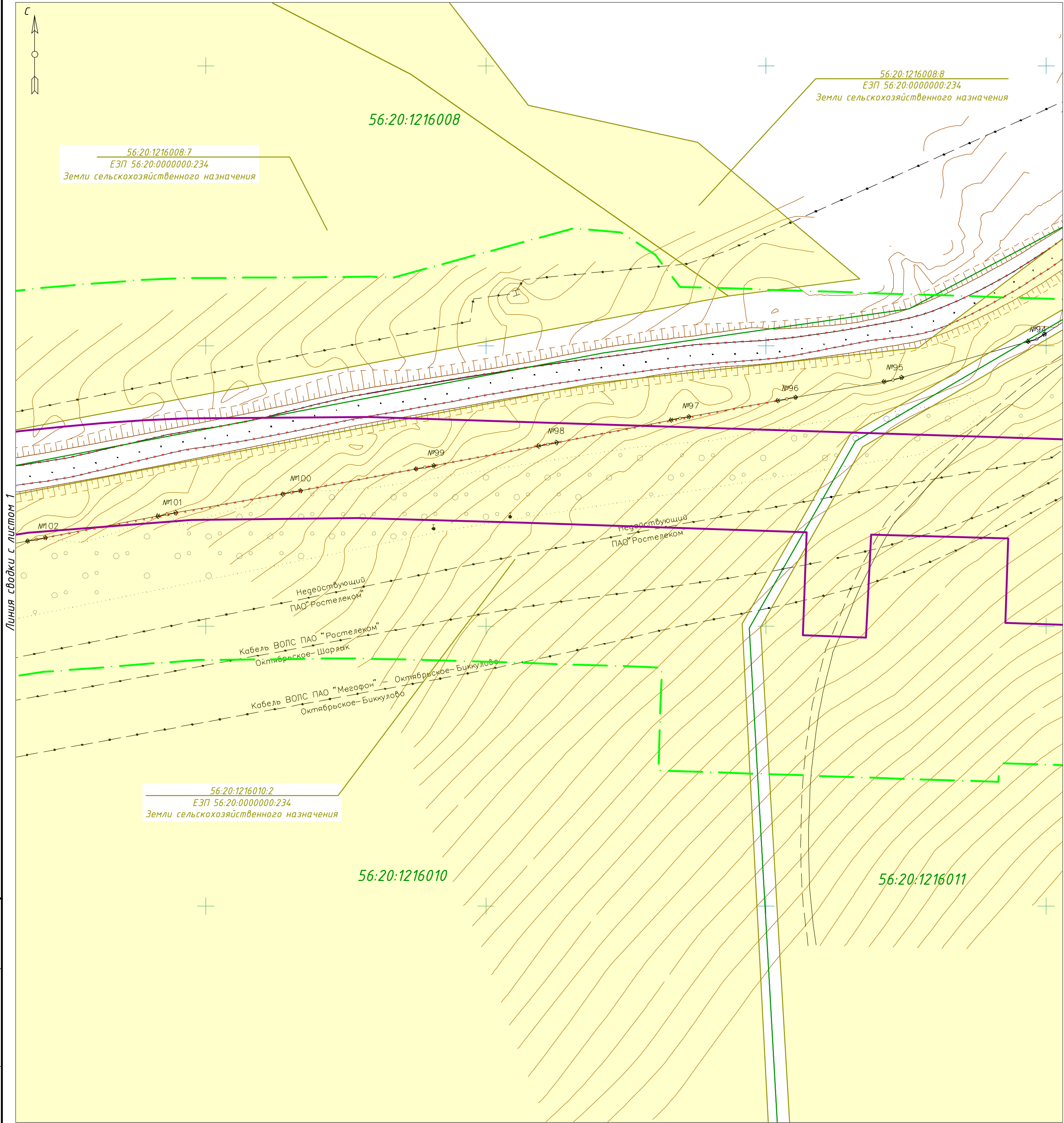


Схема сводки листов

13

Примечания:

Размещение линейных объектов, подлежащих реконструкции в связи с изменением их местоположения, проектом не предусмотрено ввиду заключения соглашений о компенсации затрат.

Проектируемый объект находится на землях:

- промышленности;
- сельскохозяйственного назначения.

Необходимость изъятия земельных участков для государственных и муниципальных нужд отсутствует. Граница зоны планируемого размещения объектов капитального строительства, утвержденные ранее утвержденной документацией по планировке территории не отображены поскольку такие проекты отсутствуют.

Условные обозначения

	- граница кадастрового квартала согласно сведений ЕГРН от 24.05.2021г.
	- номер кадастрового квартала согласно сведений ЕГРН от 24.05.2021г.
	- граница земельного участка согласно сведений ЕГРН от 24.05.2021г.
	- кадастровый номер земельного участка согласно сведений ЕГРН от 24.05.2021г.
	- границы территории, в отношении которой осуществляется подготовка проекта планировки
	- граница зоны планируемого размещения объекта иного значения
	Реконструкция автомобильной дороги Октябрьское - Комиссарово на участке км 6 - км 10 в Октябрьском районе Оренбургской области
	- номер характерной точки границы существующего земельного участка
	- контуры существующих сохраняемых ОКС
	- контуры существующих ОКС подлежащих сносу и (или) демонтажу
	- земли промышленности
	- земли лесного фонда
	- земли сельскохозяйственного назначения
	- земли населенного пункта

							115-21.03.02-ППиМТ			
							Реконструкция автомобильной дороги Октябрьское - Комиссарово на участке км 6 - км 10 в Октябрьском районе Оренбургской области			
Изм.	Кол. уч.	Лист	№ док.	Подп.	Дата	Документация по планировке территории. Материалы по обоснованию проекта планировки территории. Графическая часть		Стадия	Лист	Листов
Проверил	Пигарев				06.21			П	2	13
Разработал	Файзуллин				06.21	Схема использования территории в период подготовки проекта планировки территории		000 "Региональный кадастровый центр"		

М1:1000

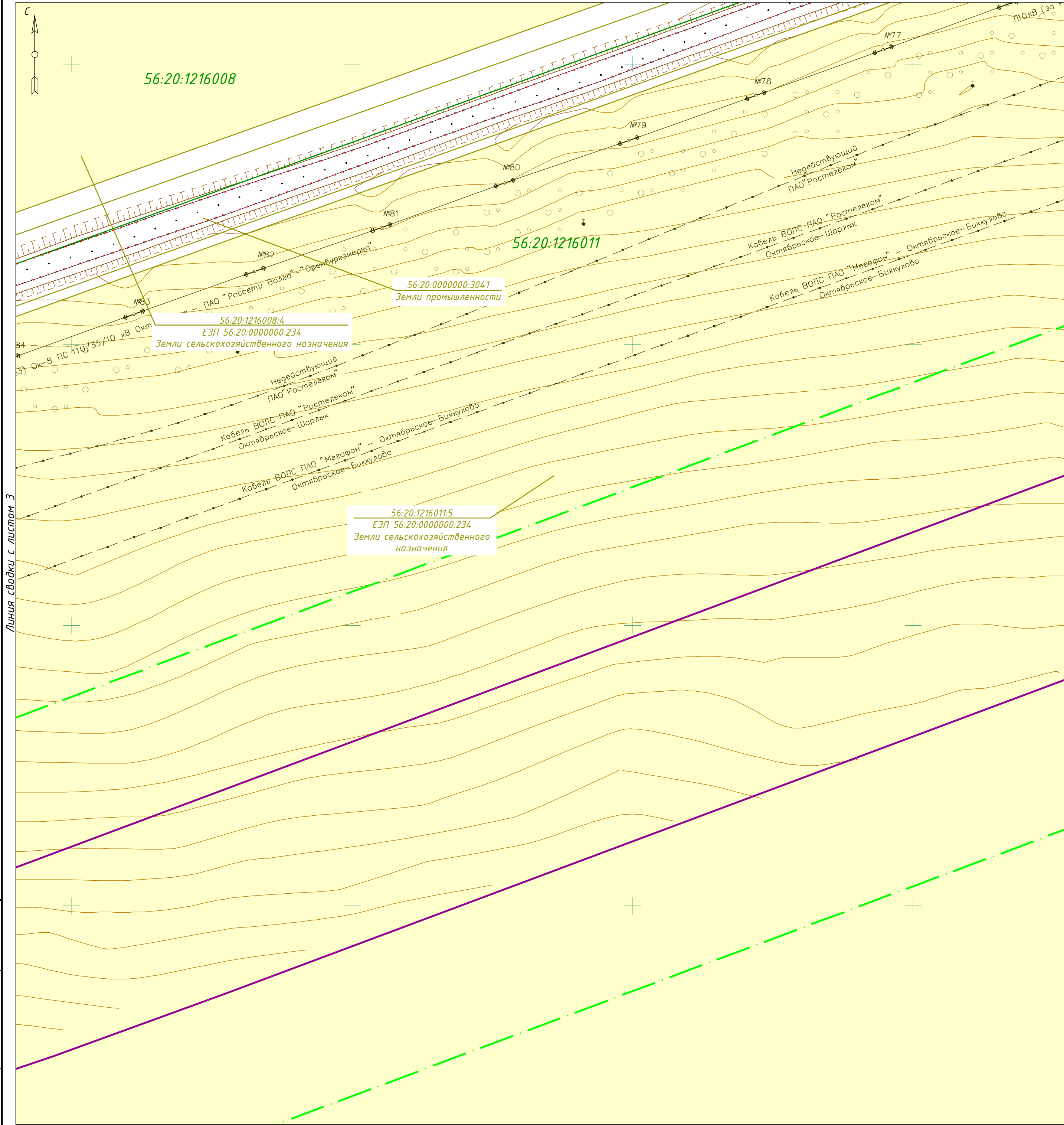


Схема сводки листов

13

Линия сводки с листом 3

Линия сводки с листом 5

Примечания:

Размещение линейных объектов, подлежащих реконструкции в связи с изменением их местоположения, проектом не предусмотрено ввиду заключения соглашений о компенсации затрат.

Проектируемый объект находится на землях:

- промышленности;
- сельскохозяйственного назначения.

Необходимость изъятия земельных участков для государственных и муниципальных нужд отсутствует. Граница зоны планируемого размещения объектов капитального строительства, утвержденные ранее утвержденной документацией по планировке территории не отображены поскольку такие проекты отсутствуют.

Условные обозначения	
	- граница кадастрового квартала согласно сведений ЕГРН от 24.05.2021г.
	- номер кадастрового квартала согласно сведений ЕГРН от 24.05.2021г.
	- граница земельного участка согласно сведений ЕГРН от 24.05.2021г.
	- кадастровый номер земельного участка согласно сведений ЕГРН от 24.05.2021г.
	- границы территории, в отношении которой осуществляется подготовка проекта планировки
	- граница зоны планируемого размещения объекта иного значения
	Реконструкция автомобильной дороги Октябрьское - Комиссарово на участке км 6 - км 10 в Октябрьском районе Оренбургской области
	- номер характерной точки границы существующего земельного участка
	- контуры существующих сохраняемых ОКС
	- контуры существующих ОКС подлежащих сносу и (или) демонтажу
	- земли промышленности
	- земли лесного фонда
	- земли сельскохозяйственного назначения
	- земли населенного пункта

						115-21.03.02-ППиМТ				
						Реконструкция автомобильной дороги Октябрьское - Комиссарово на участке км 6 - км 10 в Октябрьском районе Оренбургской области				
Изм.	Кол. уч.	Лист	№ док.	Подп.	Дата	Документация по планировке территории. Материалы по обоснованию проекта планировки территории. Графическая часть		Стадия	Лист	Листов
Проверил	Пугарев				06.21			П	4	13
Разработал	Файзуллин				06.21	Схема использования территории в период подготовки проекта планировки территории		000 "Региональный кадастровый центр"		

М1:1000

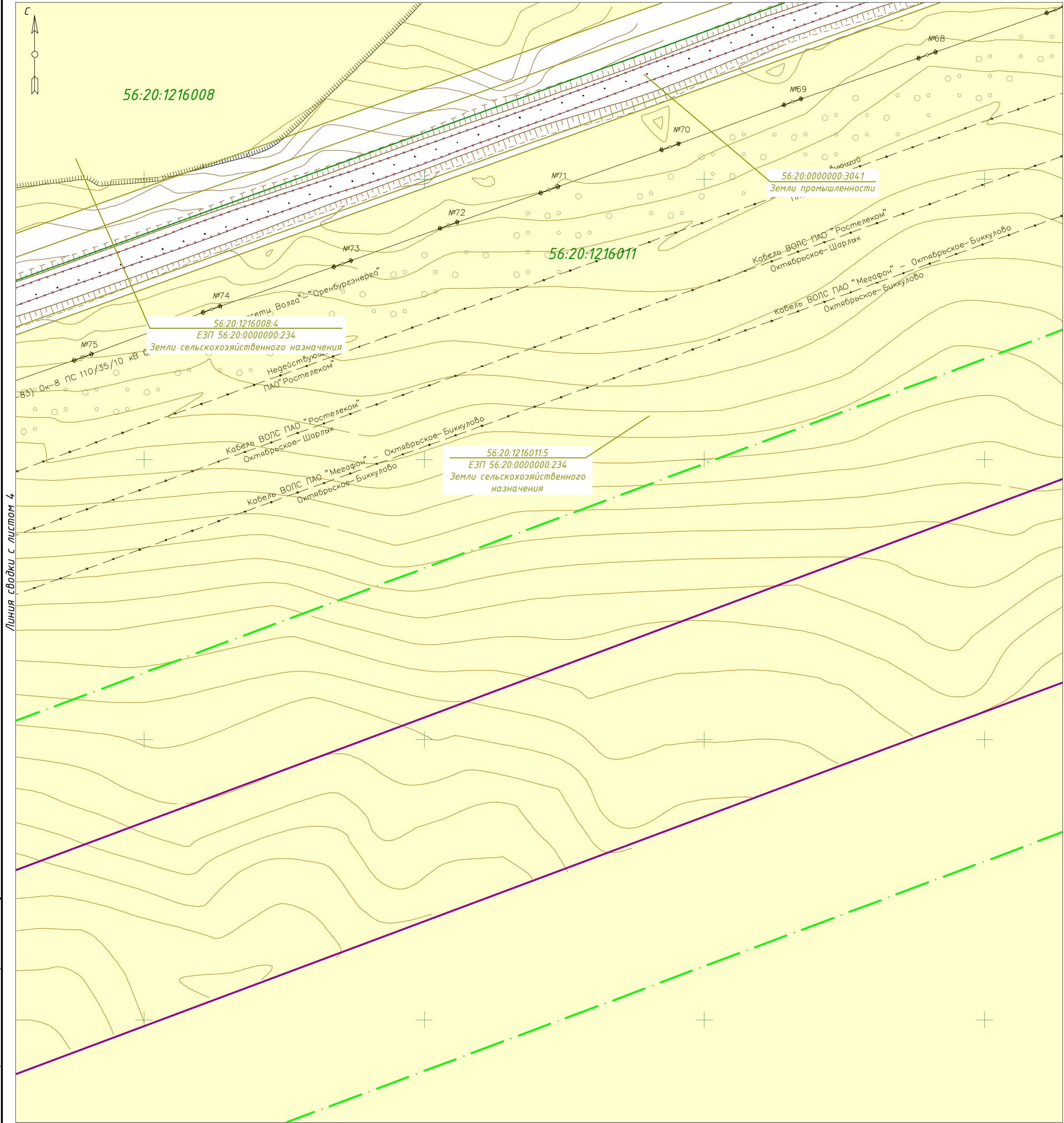


Схема сводки листов

13

Примечания:

Размещение линейных объектов, подлежащих реконструкции в связи с изменением их местоположения, проектом не предусмотрено ввиду заключения соглашений о компенсации затрат.

Проектируемый объект находится на землях:

- промышленности;
- сельскохозяйственного назначения.

Необходимость изъятия земельных участков для государственных и муниципальных нужд отсутствует. Граница зоны планируемого размещения объектов капитального строительства, утвержденные ранее утвержденной документацией по планировке территории не отображены поскольку такие проекты отсутствуют.

Условные обозначения					
	- граница кадастрового квартала согласно сведений ЕГРН от 24.05.2021г.				
	- номер кадастрового квартала согласно сведений ЕГРН от 24.05.2021г.				
	- граница земельного участка согласно сведений ЕГРН от 24.05.2021г.				
	- кадастровый номер земельного участка согласно сведений ЕГРН от 24.05.2021г.				
	- границы территории, в отношении которой осуществляется подготовка проекта планировки				
	- граница зоны планируемого размещения объекта иного значения				
	Реконструкция автомобильной дороги Октябрьское - Комиссарово на участке км 6 - км 10 в Октябрьском районе Оренбургской области				
	- номер характерной точки границы существующего земельного участка				
	- контуры существующих сохраняемых ОКС				
	- контуры существующих ОКС подлежащих сносу и (или) демонтажу				
	- земли промышленности				
	- земли лесного фонда				
	- земли сельскохозяйственного назначения				
	- земли населенного пункта				

115-21.03.02-ППиМТ					
Реконструкция автомобильной дороги Октябрьское - Комиссарово на участке км 6 - км 10 в Октябрьском районе Оренбургской области					
Изм.	Кол. уч.	Лист	№ док.	Подп.	Дата
Проверил	Пугарев		06.21		
Разработал	Файзуллин		06.21		

Документация по планировке территории. Материалы по обоснованию проекта планировки территории. Графическая часть	Стадия	Лист	Листов
П	5	13	

Схема использования территории в период подготовки проекта планировки территории

М1:1000

000 "Региональный кадастровый центр"

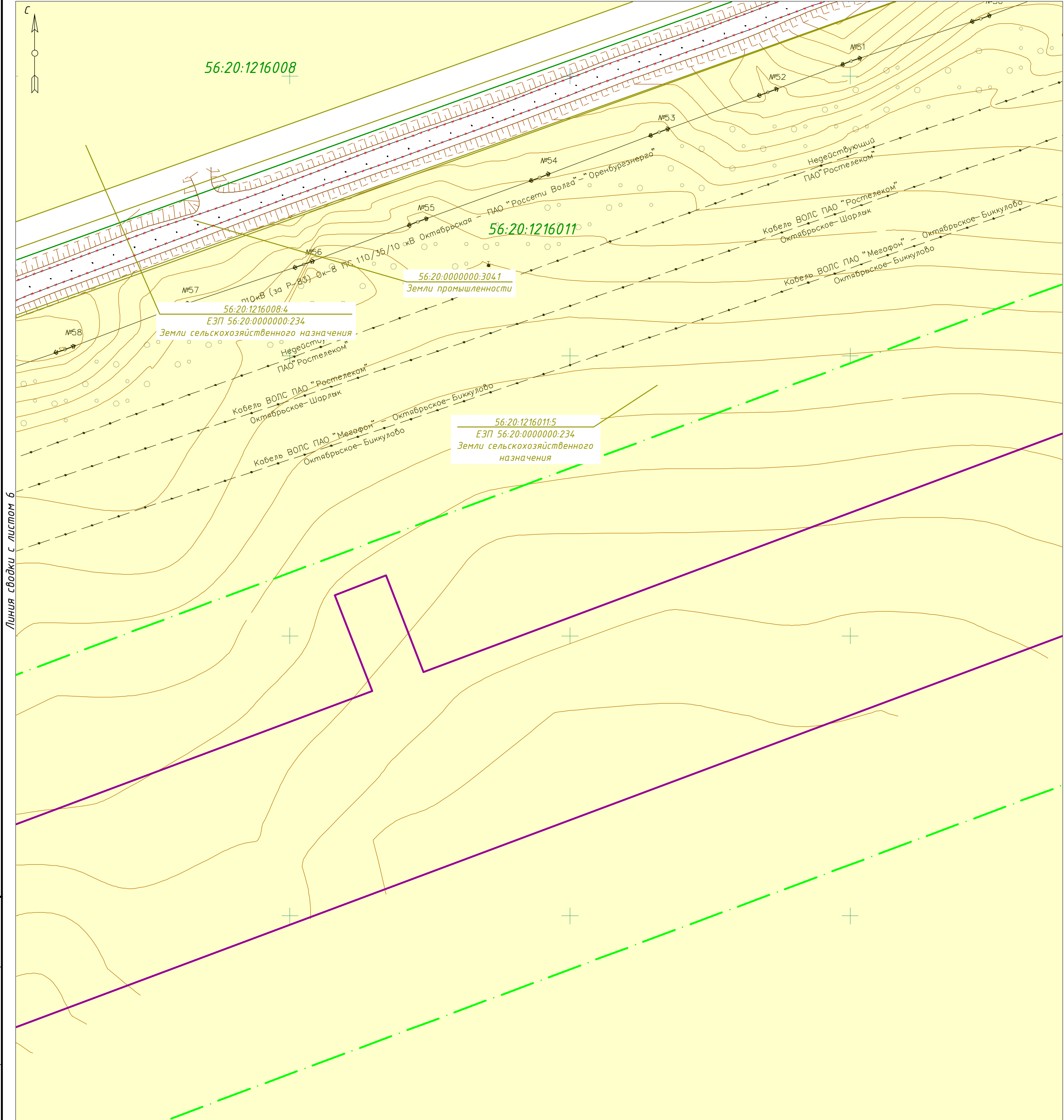


Схема сводки листов

13

Примечания:

Размещение линейных объектов, подлежащих реконструкции в связи с изменением их местоположения, проектом не предусмотрено ввиду заключения соглашений о компенсации затрат.

Проектируемый объект находится на землях:

- промышленности;
- сельскохозяйственного назначения.

Необходимость изъятия земельных участков для государственных и муниципальных нужд отсутствует. Граница зоны планируемого размещения объектов капитального строительства, утвержденные ранее утвержденной документацией по планировке территории не отображены поскольку такие проекты отсутствуют.

Условные обозначения					
	- граница кадастрового квартала согласно сведений ЕГРН от 24.05.2021г.				
	- номер кадастрового квартала согласно сведений ЕГРН от 24.05.2021г.				
	- граница земельного участка согласно сведений ЕГРН от 24.05.2021г.				
	- кадастровый номер земельного участка согласно сведений ЕГРН от 24.05.2021г.				
	- границы территории, в отношении которой осуществляется подготовка проекта планировки				
	- граница зоны планируемого размещения объекта иного значения				
	Реконструкция автомобильной дороги Октябрьское - Комиссарово на участке км 6 - км 10 в Октябрьском районе Оренбургской области				
	- номер характерной точки границы существующего земельного участка				
	- контуры существующих сохраняемых ОКС				
	- контуры существующих ОКС подлежащих сносу и (или) демонтажу				
	- земли промышленности				
	- земли лесного фонда				
	- земли сельскохозяйственного назначения				
	- земли населенного пункта				

115-21.03.02-ППиМТ					
Реконструкция автомобильной дороги Октябрьское - Комиссарово на участке км 6 - км 10 в Октябрьском районе Оренбургской области					
Изм.	Кол. уч.	Лист	№ док.	Подп.	Дата
Проверил	Пугарев		06.21		
Разработал	Файзуллин		06.21		

Документация по планировке территории. Материалы по обоснованию проекта планировки территории. Графическая часть	Стадия	Лист	Листов
П	7	13	

Схема использования территории в период подготовки проекта планировки территории	000 "Региональный кадастровый центр"
M1:1000	

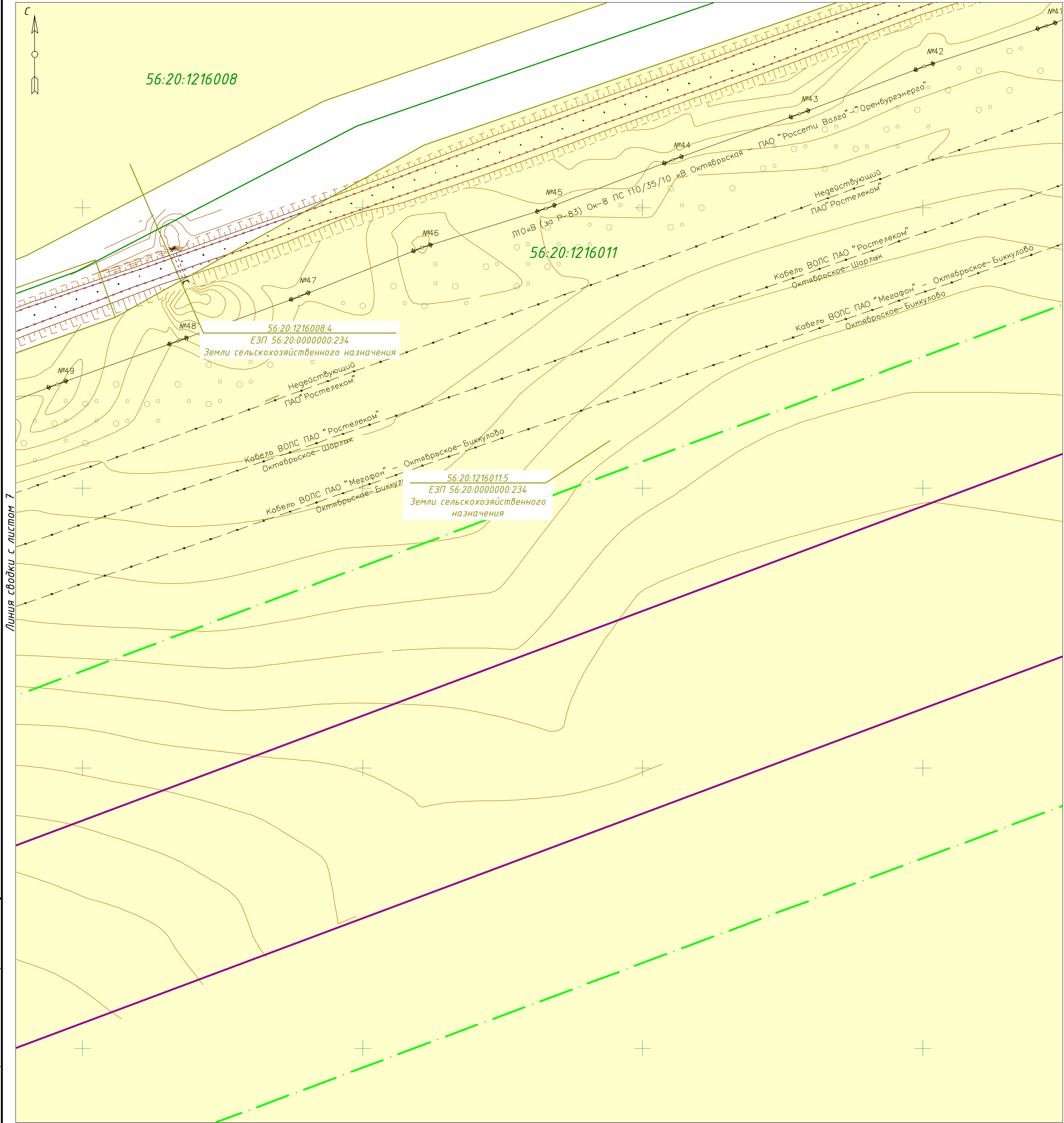


Схема сводки листов

13

Примечания:

Размещение линейных объектов, подлежащих реконструкции в связи с изменением их местоположения, проектом не предусмотрено ввиду заключения соглашений о компенсации затрат.

Проектируемый объект находится на землях:

- промышленности;
- сельскохозяйственного назначения.

Необходимость изъятия земельных участков для государственных и муниципальных нужд отсутствует. Граница зоны планируемого размещения объектов капитального строительства, утвержденные ранее утвержденной документацией по планировке территории не отображены поскольку такие проекты отсутствуют.

Условные обозначения					
	- граница кадастрового квартала согласно сведений ЕГРН от 24.05.2021г.				
	- номер кадастрового квартала согласно сведений ЕГРН от 24.05.2021г.				
	- граница земельного участка согласно сведений ЕГРН от 24.05.2021г.				
	- кадастровый номер земельного участка согласно сведений ЕГРН от 24.05.2021г.				
	- границы территории, в отношении которой осуществляется подготовка проекта планировки				
	- граница зоны планируемого размещения объекта иного значения				
	Реконструкция автомобильной дороги Октябрьское - Комиссарово на участке км 6 - км 10 в Октябрьском районе Оренбургской области				
	- номер характерной точки границы существующего земельного участка				
	- контуры существующих сохраняемых ОКС				
	- контуры существующих ОКС подлежащих сносу и (или) демонтажу				
	- земли промышленности				
	- земли лесного фонда				
	- земли сельскохозяйственного назначения				
	- земли населенного пункта				

115-21.03.02-ППиМТ					
Реконструкция автомобильной дороги Октябрьское - Комиссарово на участке км 6 - км 10 в Октябрьском районе Оренбургской области					
Изм.	Кол. уч.	Лист	№ док.	Подп.	Дата
Проверил	Пугарев		06.21		
Разработал	Файзуллин		06.21		

Документация по планировке территории. Материалы по обоснованию проекта планировки территории. Графическая часть	Стадия	Лист	Листов
Схема использования территории в период подготовки проекта планировки территории	П	8	13

000 "Региональный кадастровый центр"

М1:1000

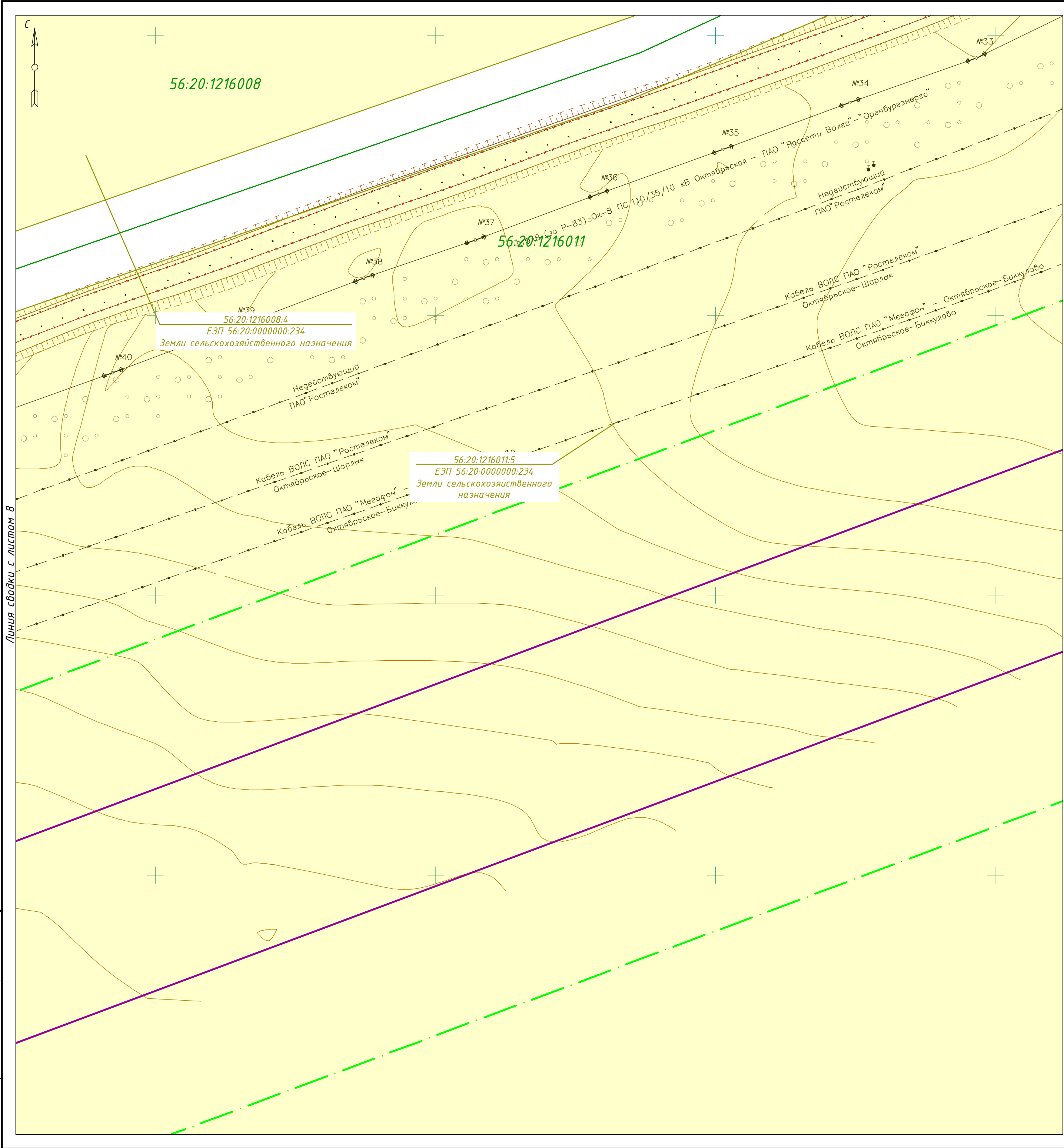


Схема сводки листов

13

Линия сводки с листом 8

Линия сводки с листом 10

Примечания:

Размещение линейных объектов, подлежащих реконструкции в связи с изменением их местоположения, проектом не предусмотрено ввиду заключения соглашений о компенсации затрат.

Проектируемый объект находится на землях:

- промышленности;
- сельскохозяйственного назначения.

Необходимость изъятия земельных участков для государственных и муниципальных нужд отсутствует. Граница зоны планируемого размещения объектов капитального строительства, утвержденные ранее утвержденной документацией по планировке территории не отображены поскольку такие проекты отсутствуют.

Условные обозначения	
	- граница кадастрового квартала согласно сведений ЕГРН от 24.05.2021г.
	- номер кадастрового квартала согласно сведений ЕГРН от 24.05.2021г.
	- граница земельного участка согласно сведений ЕГРН от 24.05.2021г.
	- кадастровый номер земельного участка согласно сведений ЕГРН от 24.05.2021г.
	- границы территории, в отношении которой осуществляется подготовка проекта планировки
	- граница зоны планируемого размещения объекта иного значения
	Реконструкция автомобильной дороги Октябрьское - Комиссарово на участке км 6 - км 10 в Октябрьском районе Оренбургской области
	- номер характерной точки границы существующего земельного участка
	- контуры существующих сохраняемых ОКС
	- контуры существующих ОКС подлежащих сносу и (или) демонтажу
	- земли промышленности
	- земли лесного фонда
	- земли сельскохозяйственного назначения
	- земли населенного пункта

						115-21.03.02-ППиМТ				
						Реконструкция автомобильной дороги Октябрьское - Комиссарово на участке км 6 - км 10 в Октябрьском районе Оренбургской области				
Изм.	Кол. уч.	Лист	№ док.	Подп.	Дата	Документация по планировке территории. Материалы по обоснованию проекта планировки территории. Графическая часть		Стадия	Лист	Листов
Проверил	Пугарев				06.21			П	9	13
Разработал	Файзуллин				06.21	Схема использования территории в период подготовки проекта планировки территории		000 "Региональный кадастровый центр"		

М1:1000

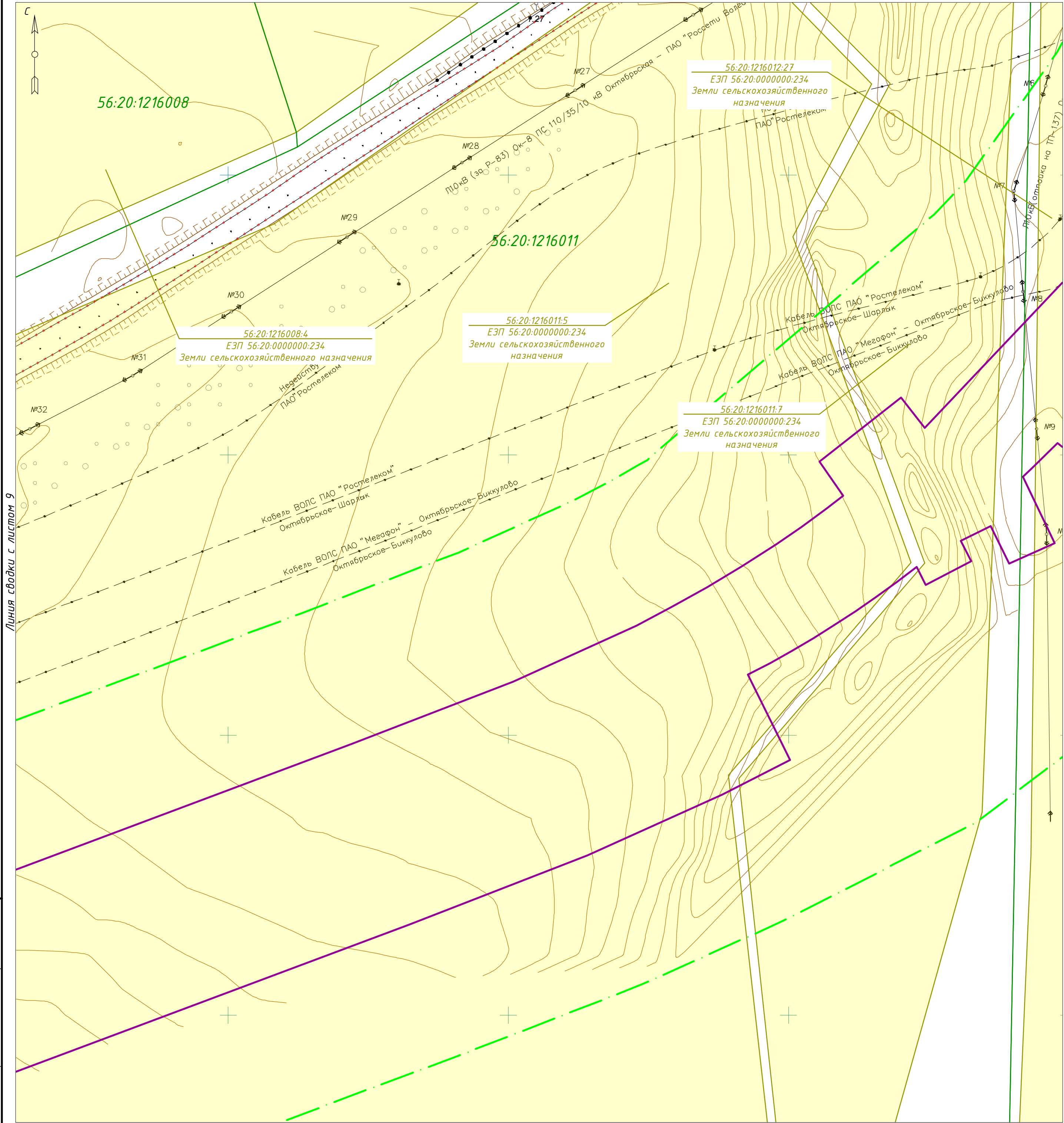


Схема сводки листов

13

Линия сводки с листом 9

Линия сводки с листом 11

Примечания:

Размещение линейных объектов, подлежащих реконструкции в связи с изменением их местоположения, проектом не предусмотрено ввиду заключения соглашений о компенсации затрат.

Проектируемый объект находится на землях:

- промышленности;
- сельскохозяйственного назначения.

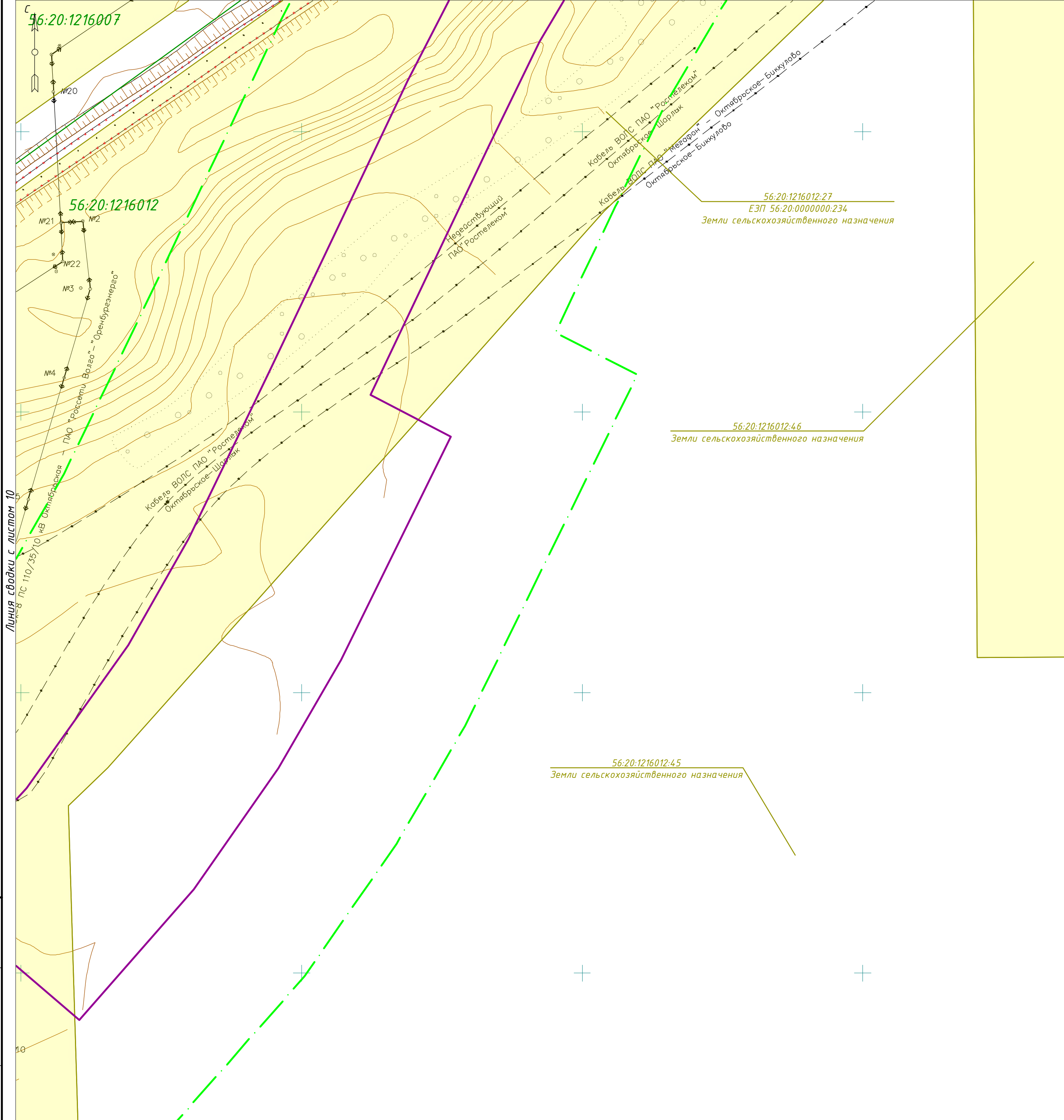
Необходимость изъятия земельных участков для государственных и муниципальных нужд отсутствует. Граница зоны планируемого размещения объектов капитального строительства, утвержденные ранее утвержденной документацией по планировке территории не отображены поскольку такие проекты отсутствуют.

Условные обозначения

	- граница кадастрового квартала согласно сведений ЕГРН от 24.05.2021г.
	- номер кадастрового квартала согласно сведений ЕГРН от 24.05.2021г.
	- граница земельного участка согласно сведений ЕГРН от 24.05.2021г.
	- кадастровый номер земельного участка согласно сведений ЕГРН от 24.05.2021г.
	- границы территории, в отношении которой осуществляется подготовка проекта планировки
	- граница зоны планируемого размещения объекта иного значения
	Реконструкция автомобильной дороги Октябрьское - Комиссарово на участке км 6 - км 10 в Октябрьском районе Оренбургской области
	- номер характерной точки границы существующего земельного участка
	- контуры существующих сохраняемых ОКС
	- контуры существующих ОКС подлежащих сносу и (или) демонтажу
	- земли промышленности
	- земли лесного фонда
	- земли сельскохозяйственного назначения
	- земли населенного пункта

							115-21.03.02-ППиМТ			
							Реконструкция автомобильной дороги Октябрьское - Комиссарово на участке км 6 - км 10 в Октябрьском районе Оренбургской области			
Изм.	Кол. уч.	Лист	№ док.	Подп.	Дата	Документация по планировке территории. Материалы по обоснованию проекта планировки территории. Графическая часть	Стадия	Лист	Листов	
Проверил	Пугарев				06.21		П	10	13	
Разработал	Файзуллин				06.21	Схема использования территории в период подготовки проекта планировки территории	000 "Региональный кадастровый центр"			

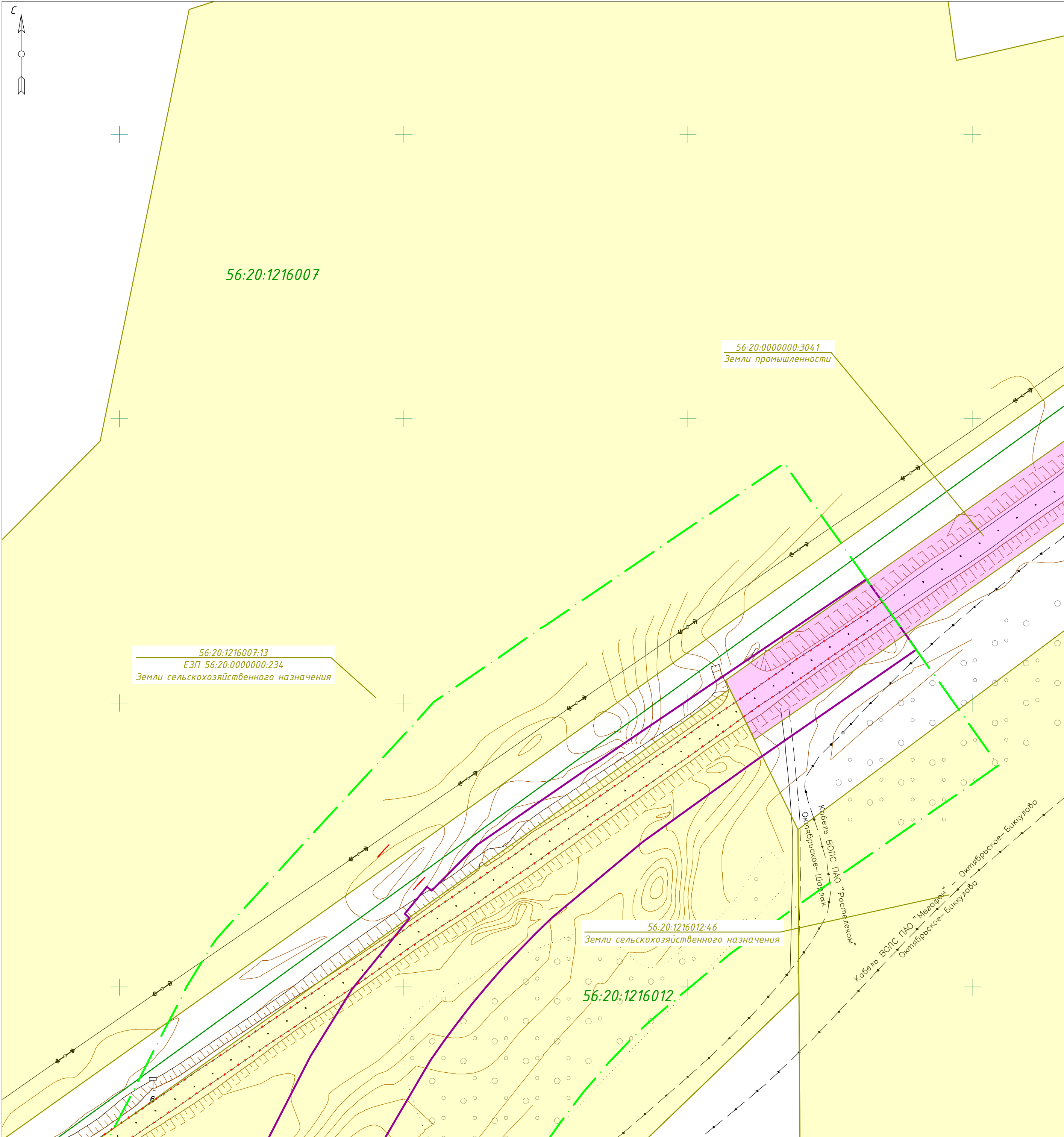
М1:1000



Условные обозначения					
<div style="display: flex; align-items: center;"> <div style="width: 20px; height: 2px; background-color: green; margin-right: 5px;"></div> <div>- граница кадастрового квартала согласно сведений ЕГРН от 24.05.2021г.</div> </div>					
<div style="display: flex; align-items: center;"> <div style="width: 20px; height: 2px; background-color: green; margin-right: 5px;"></div> <div>- номер кадастрового квартала согласно сведений ЕГРН от 24.05.2021г.</div> </div>					
<div style="display: flex; align-items: center;"> <div style="width: 20px; height: 2px; background-color: green; margin-right: 5px;"></div> <div>- граница земельного участка согласно сведений ЕГРН от 24.05.2021г.</div> </div>					
<div style="display: flex; align-items: center;"> <div style="width: 20px; height: 2px; background-color: green; margin-right: 5px;"></div> <div>- кадастровый номер земельного участка согласно сведений ЕГРН от 24.05.2021г.</div> </div>					
<div style="display: flex; align-items: center;"> <div style="width: 20px; height: 2px; background-color: green; margin-right: 5px;"></div> <div>- границы территории, в отношении которой осуществляется подготовка проекта планировки</div> </div>					
<div style="display: flex; align-items: center;"> <div style="width: 20px; height: 2px; background-color: green; margin-right: 5px;"></div> <div>- границы зоны планируемого размещения объекта иного значения</div> </div>					
<div style="display: flex; align-items: center;"> <div style="width: 20px; height: 2px; background-color: green; margin-right: 5px;"></div> <div>- Реконструкция автомобильной дороги Октябрьское - Комиссарово на участке км 6 - км 10 в Октябрьском районе Оренбургской области</div> </div>					
<div style="display: flex; align-items: center;"> <div style="width: 20px; height: 2px; background-color: green; margin-right: 5px;"></div> <div>- номер характерной точки границы существующего земельного участка</div> </div>					
<div style="display: flex; align-items: center;"> <div style="width: 20px; height: 2px; background-color: green; margin-right: 5px;"></div> <div>- контуры существующих сохраняемых ОКС</div> </div>					
<div style="display: flex; align-items: center;"> <div style="width: 20px; height: 2px; background-color: green; margin-right: 5px;"></div> <div>- контуры существующих ОКС подлежащих сносу и (или) демонтажу</div> </div>					
<div style="display: flex; align-items: center;"> <div style="width: 20px; height: 2px; background-color: green; margin-right: 5px;"></div> <div>- земли промышленности</div> </div>					
<div style="display: flex; align-items: center;"> <div style="width: 20px; height: 2px; background-color: green; margin-right: 5px;"></div> <div>- земли лесного фонда</div> </div>					
<div style="display: flex; align-items: center;"> <div style="width: 20px; height: 2px; background-color: green; margin-right: 5px;"></div> <div>- земли сельскохозяйственного назначения</div> </div>					
<div style="display: flex; align-items: center;"> <div style="width: 20px; height: 2px; background-color: green; margin-right: 5px;"></div> <div>- земли населенного пункта</div> </div>					

						115-21.03.02-ППиМТ		
						Реконструкция автомобильной дороги Октябрьское - Комиссарово на участке км 6 - км 10 в Октябрьском районе Оренбургской области		
Изм.	Кол. уч.	Лист	№ док.	Подп.	Дата			
<div style="display: flex; justify-content: space-between;"> <div style="width: 60%;"> <p>Документация по планировке территории.</p> <p>Материалы по обоснованию проекта планировки территории. Графическая часть</p> </div> <div style="width: 35%; text-align: center;"> <p>Стадия</p> <p>П</p> </div> </div>						Лист	Листов	
						11	13	
<div style="display: flex; justify-content: space-between;"> <div style="width: 60%;"> <p>Проверил</p> <p>Пугарев</p> </div> <div style="width: 35%; text-align: center;"> <p>Схема использования территории в период подготовки проекта планировки территории</p> <p>000 "Региональный кадастровый центр"</p> </div> </div>								
<div style="display: flex; justify-content: space-between;"> <div style="width: 60%;"> <p>Разработал</p> <p>Файзуллин</p> </div> <div style="width: 35%; text-align: center;"> <p>М 1:1000</p> </div> </div>								

Инв. № подл.	Подп. и дата	Взам. инв. №



Линия сводки с листом 11

Схема сводки листов

13

Примечания:

Размещение линейных объектов, подлежащих реконструкции в связи с изменением их местоположения, проектом не предусмотрено ввиду заключения соглашений о компенсации затрат.

Проектируемый объект находится на землях:

- промышленности;
- сельскохозяйственного назначения.

Необходимость изъятия земельных участков для государственных и муниципальных нужд отсутствует. Граница зоны планируемого размещения объектов капитального строительства, утвержденные ранее утвержденной документацией по планировке территории не отображены поскольку такие проекты отсутствуют.

Условные обозначения					
	- граница кадастрового квартала согласно сведений ЕГРН от 24.05.2021г.				
	- номер кадастрового квартала согласно сведений ЕГРН от 24.05.2021г.				
	- граница земельного участка согласно сведений ЕГРН от 24.05.2021г.				
	- кадастровый номер земельного участка согласно сведений ЕГРН от 24.05.2021г.				
	- границы территории, в отношении которой осуществляется подготовка проекта планировки				
	- граница зоны планируемого размещения объекта иного значения				
	Реконструкция автомобильной дороги Октябрьское - Комиссарово на участке км 6 - км 10 в Октябрьском районе Оренбургской области				
	- номер характерной точки границы существующего земельного участка				
	- контуры существующих сохраняемых ОКС				
	- контуры существующих ОКС подлежащих сносу и (или) демонтажу				
	- земли промышленности				
	- земли лесного фонда				
	- земли сельскохозяйственного назначения				
	- земли населенного пункта				

						115-21.03.02-ППиМТ				
						Реконструкция автомобильной дороги Октябрьское - Комиссарово на участке км 6 - км 10 в Октябрьском районе Оренбургской области				
Изм.	Кол. уч.	Лист	№ док.	Подп.	Дата	Документация по планировке территории. Материалы по обоснованию проекта планировки территории. Графическая часть		Стадия	Лист	Листов
Проверил	Пигарев				06.21			П	12	13
Разработал	Файзуллин				06.21	Схема использования территории в период подготовки проекта планировки территории		000 "Региональный кадастровый центр"		
М1:1000										

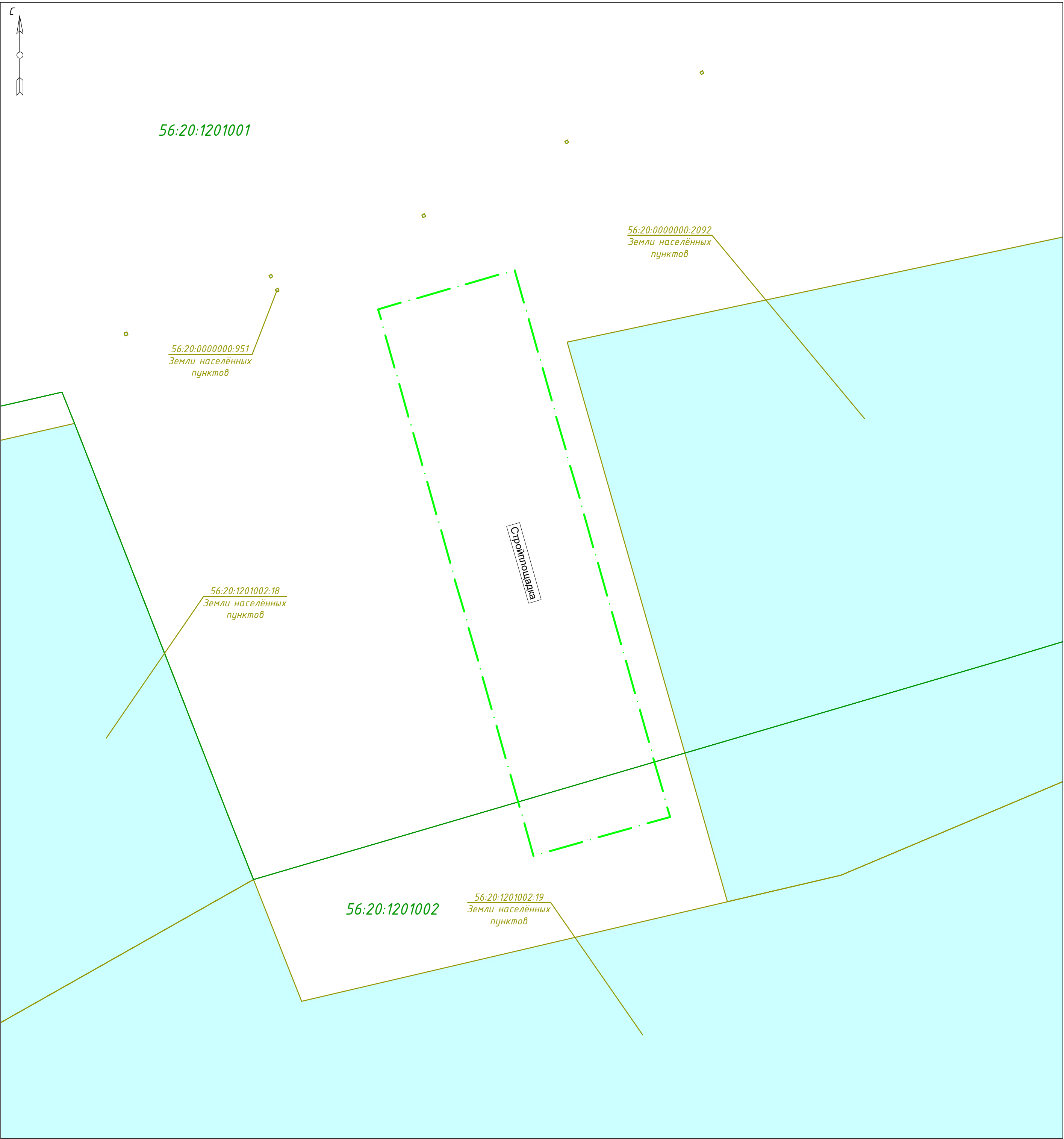


Схема сводки листов

13

12

11

10

9

8

7

6

5

4

3

2

1

Примечания:

Размещение линейных объектов, подлежащих реконструкции в связи с изменением их местоположения, проектом не предусмотрено ввиду заключения соглашений о компенсации затрат.

Проектируемый объект находится на землях:

- промышленности;
- сельскохозяйственного назначения.

Необходимость изъятия земельных участков для государственных и муниципальных нужд отсутствует. Граница зоны планируемого размещения объектов капитального строительства, утвержденные ранее утвержденной документацией по планировке территории не отображены поскольку такие проекты отсутствуют.

Условные обозначения						
	- граница кадастрового квартала согласно сведений ЕГРН от 24.05.2021г.					
	- номер кадастрового квартала согласно сведений ЕГРН от 24.05.2021г.					
	- граница земельного участка согласно сведений ЕГРН от 24.05.2021г.					
	- кадастровый номер земельного участка согласно сведений ЕГРН от 24.05.2021г.					
	- границы территории, в отношении которой осуществляется подготовка проекта планировки					
	- граница зоны планируемого размещения объекта иного значения					
	Реконструкция автомобильной дороги Октябрьское - Комиссарово на участке км 6 - км 10 в Октябрьском районе Оренбургской области					
	- номер характерной точки границы существующего земельного участка					
	- контуры существующих сохраняемых ОКС					
	- контуры существующих ОКС подлежащих сносу и (или) демонтажу					
	- земли промышленности					
	- земли лесного фонда					
	- земли сельскохозяйственного назначения					
	- земли населенного пункта					

115-21.03.02-ППиМТ							
Реконструкция автомобильной дороги Октябрьское - Комиссарово на участке км 6 - км 10 в Октябрьском районе Оренбургской области							
Изм.	Кол. уч.	Лист	№ док.	Подп.	Дата		
Проверил						Пигарев	06.21
Разработал						Файзуллин	06.21

Документация по планировке территории. Материалы по обоснованию проекта планировки территории. Графическая часть	Стадия	Лист	Листов
Схема использования территории в период подготовки проекта планировки территории	П	13	13

М1:1000

000 "Региональный кадастровый центр"

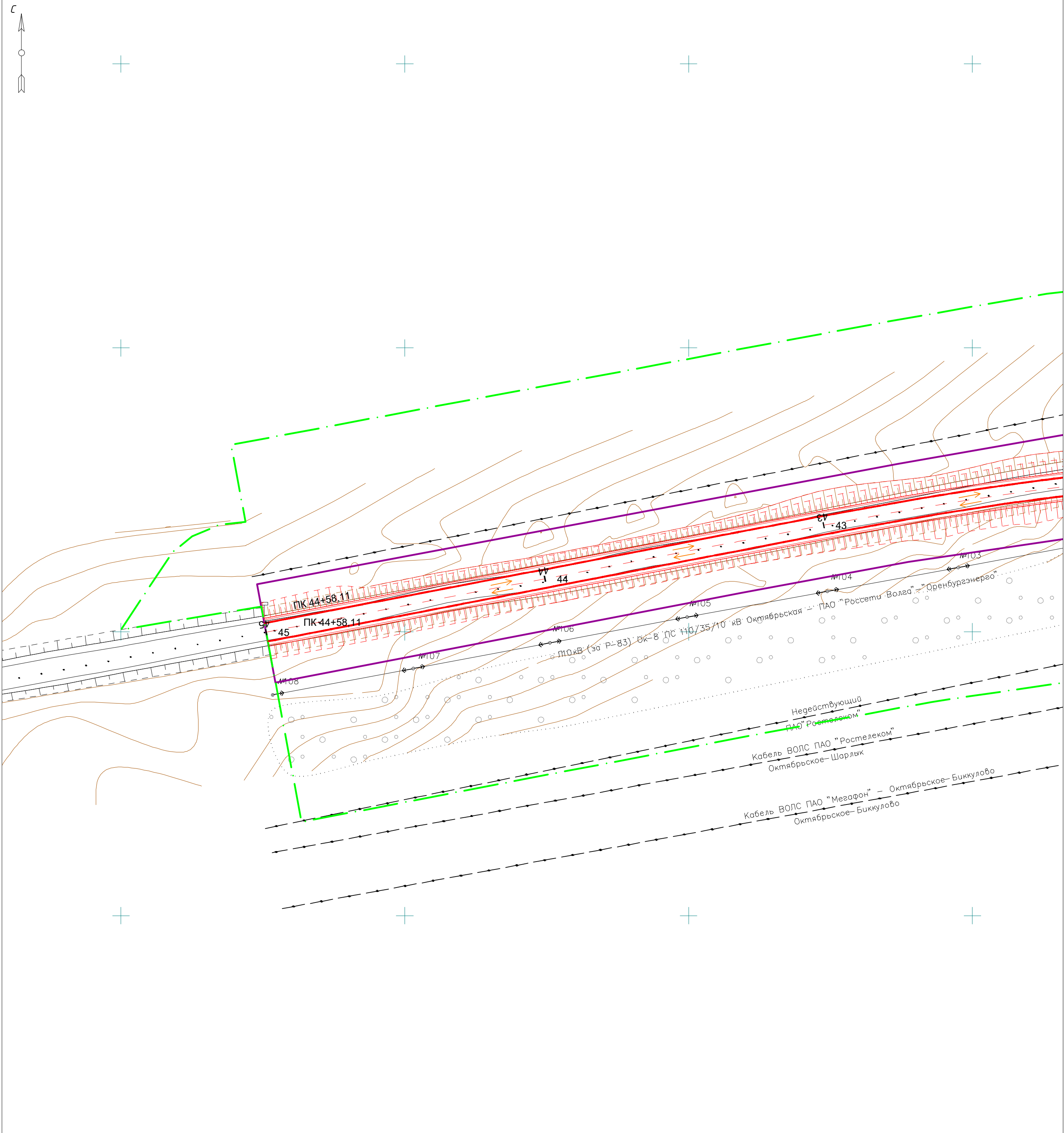


Схема сводки листов

13

Примечания:

Категория автодороги – IV техническая категория

Размещение линейных объектов, подлежащих реконструкции в связи с изменением их местоположения, проектом не предусмотрено ввиду заключения соглашений о компенсации затрат.

В границах территории, в отношении которой осуществляется подготовка проекта планировки отсутствуют:

- линии внутриквартальных проездов и проходов в границах территории общего пользования, границы зон действия публичных сервитутов;
- остановочные пункты наземного общественного пассажирского транспорта, входы (выходы) подземного общественного пассажирского транспорта;
- хозяйственные проезды и скотопрогоны, сооружения для перехода диких животных;
- основные пути пешеходного движения, пешеходные переходы на одном и разных уровнях;
- иные объекты транспортной инфраструктуры с учетом существующих и прогнозных потребностей в транспортном обеспечении территории, в том числе вдольтрассовые проезды.

Условные обозначения					
– границы территории, в отношении которой осуществляется подготовка проекта планировки					
– граница зоны планируемого размещения объекта иного значения					
Реконструкция автомобильной дороги Октябрьское – Комиссарово на участке км 6 – км 10 в Октябрьском районе Оренбургской области					
– водопропускная труба					
– направления движения наземного общественного пассажирского транспорта					
– дорожный знак с обозначением					

						115-21.03.02-ППиМТ				
						Реконструкция автомобильной дороги Октябрьское – Комиссарово на участке км 6 – км 10 в Октябрьском районе Оренбургской области				
Изм.	Кол. уч.	Лист	№ док.	Подп.	Дата			Стадия	Лист	Листов
Проверил	Пугарев				06.21	Документация по планировке территории. Материалы по обоснованию проекта планировки территории. Графическая часть		П	1	13
Разработал	Файзуллин				06.21	Схема организации улично-дорожной сети и движения транспорта		ООО "Региональный кадастровый центр"		
							М1:1000			

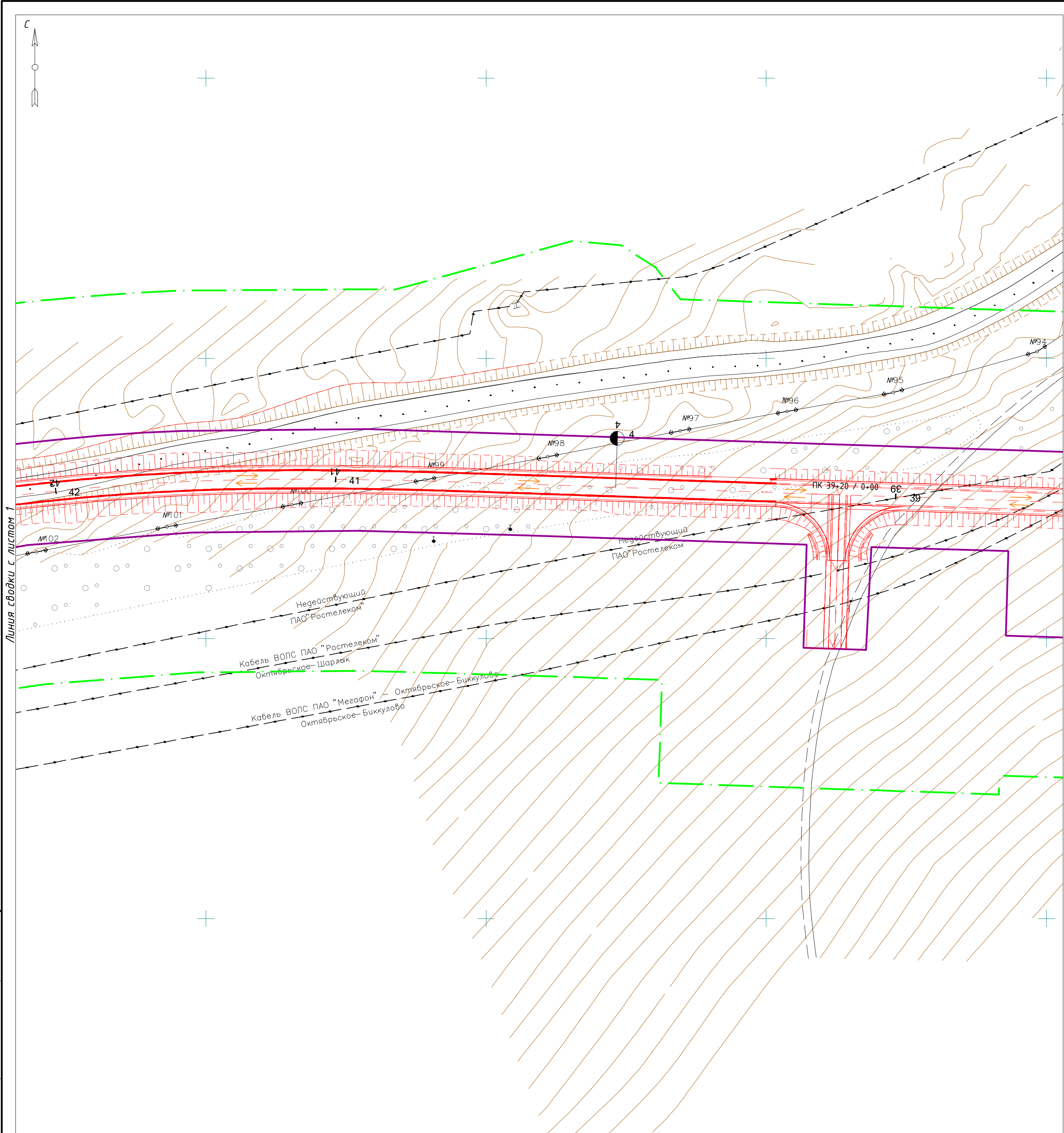


Схема сводки листов

13

Примечания:

Категория автодороги – IV техническая категория

Размещение линейных объектов, подлежащих реконструкции в связи с изменением их местоположения, проектом не предусмотрено ввиду заключения соглашений о компенсации затрат.

В границах территории, в отношении которой осуществляется подготовка проекта планировки отсутствуют:

- линии внутриквартальных проездов и проходов в границах территории общего пользования, границы зон действия публичных сервитутов;
- остановочные пункты наземного общественного пассажирского транспорта, входы (выходы) подземного общественного пассажирского транспорта;
- хозяйственные проезды и скотопрогоны, сооружения для перехода диких животных;
- основные пути пешеходного движения, пешеходные переходы на одном и разных уровнях;
- иные объекты транспортной инфраструктуры с учетом существующих и прогнозных потребностей в транспортном обеспечении территории, в том числе вдольтрассовые проезды.

Условные обозначения					
– границы территории, в отношении которой осуществляется подготовка проекта планировки					
– граница зоны планируемого размещения объекта иного значения					
Реконструкция автомобильной дороги Октябрьское – Комиссарово на участке км 6 – км 10 в Октябрьском районе Оренбургской области					
– водопропускная труба					
– направления движения наземного общественного пассажирского транспорта					
– дорожный знак с обозначением					

							115-21.03.02-ППиМТ			
							Реконструкция автомобильной дороги Октябрьское – Комиссарово на участке км 6 – км 10 в Октябрьском районе Оренбургской области			
Изм.	Кол. уч.	Лист	№ док.	Подп.	Дата					
						Документация по планировке территории. Материалы по обоснованию проекта планировки территории. Графическая часть		Стадия	Лист	Листов
Проверил	Пугарев				06.21			П	2	13
						Схема организации улично-дорожной сети и движения транспорта		ООО “Региональный кадастровый центр”		
Разработал	Файзуллин				06.21	М1:1000				

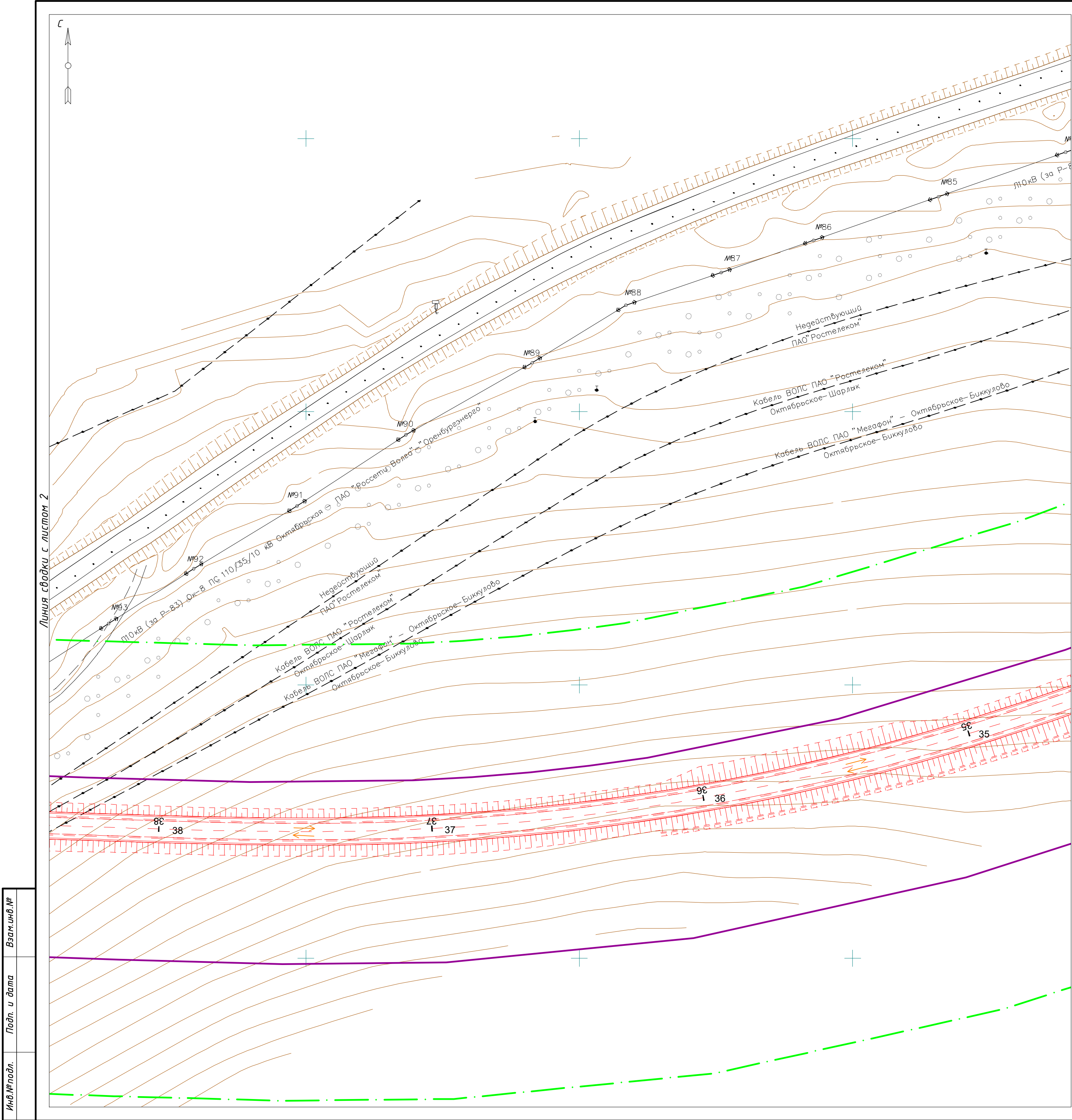


Схема сводки листов

1

2

3

4

5

6

7

8

9

10

11

12

13

Примечания:

Категория автодороги – IV техническая категория

Размещение линейных объектов, подлежащих реконструкции в связи с изменением их местоположения, проектом не предусмотрено ввиду заключения соглашений о компенсации затрат.

В границах территории, в отношении которой осуществляется подготовка проекта планировки отсутствуют:

- линии внутриквартальных проездов и проходов в границах территории общего пользования, границы зон действия публичных сервитутов;
- остановочные пункты наземного общественного пассажирского транспорта, входы (выходы) подземного общественного пассажирского транспорта;
- хозяйственные проезды и скотопрогоны, сооружения для перехода диких животных;
- основные пути пешеходного движения, пешеходные переходы на одном и разных уровнях;
- иные объекты транспортной инфраструктуры с учетом существующих и прогнозных потребностей в транспортном обеспечении территории, в том числе вдольтрассовые проезды.

Условные обозначения					
– границы территории, в отношении которой осуществляется подготовка проекта планировки					
– граница зоны планируемого размещения объекта иного значения					
Реконструкция автомобильной дороги Октябрьское – Комиссарово на участке км 6 – км 10 в Октябрьском районе Оренбургской области					
– водопропускная труба					
– направления движения наземного общественного пассажирского транспорта					
– дорожный знак с обозначением					

115-21.03.02-ППиМТ					
Реконструкция автомобильной дороги Октябрьское – Комиссарово на участке км 6 – км 10 в Октябрьском районе Оренбургской области					
Изм.	Кол. уч.	Лист	№ док.	Подп.	Дата
Проверил	Пугарев				06.21
Разработал	Файзуллин				06.21

Документация по планировке территории. Материалы по обоснованию проекта планировки территории. Графическая часть	Стадия	Лист	Листов
	П	3	13

Схема организации улично-дорожной сети и движения транспорта	М1:1000
ООО "Региональный кадастровый центр"	





Схема сводки листов

13

Примечания:
Категория автодороги – IV техническая категория
Размещение линейных объектов, подлежащих реконструкции в связи с изменением их местоположения, проектом не предусмотрено ввиду заключения соглашений о компенсации затрат.
В границах территории, в отношении которой осуществляется подготовка проекта планировки отсутствуют:
– линии внутриквартальных проездов и проходов в границах территории общего пользования, границы зон действия публичных сервитутов;
– остановочные пункты наземного общественного пассажирского транспорта, входы (выходы) подземного общественного пассажирского транспорта;
– хозяйственные проезды и скотопрогоны, сооружения для перехода диких животных;
– основные пути пешеходного движения, пешеходные переходы на одном и разных уровнях;
– иные объекты транспортной инфраструктуры с учетом существующих и прогнозных потребностей в транспортном обеспечении территории, в том числе вдольтрассовые проезды.

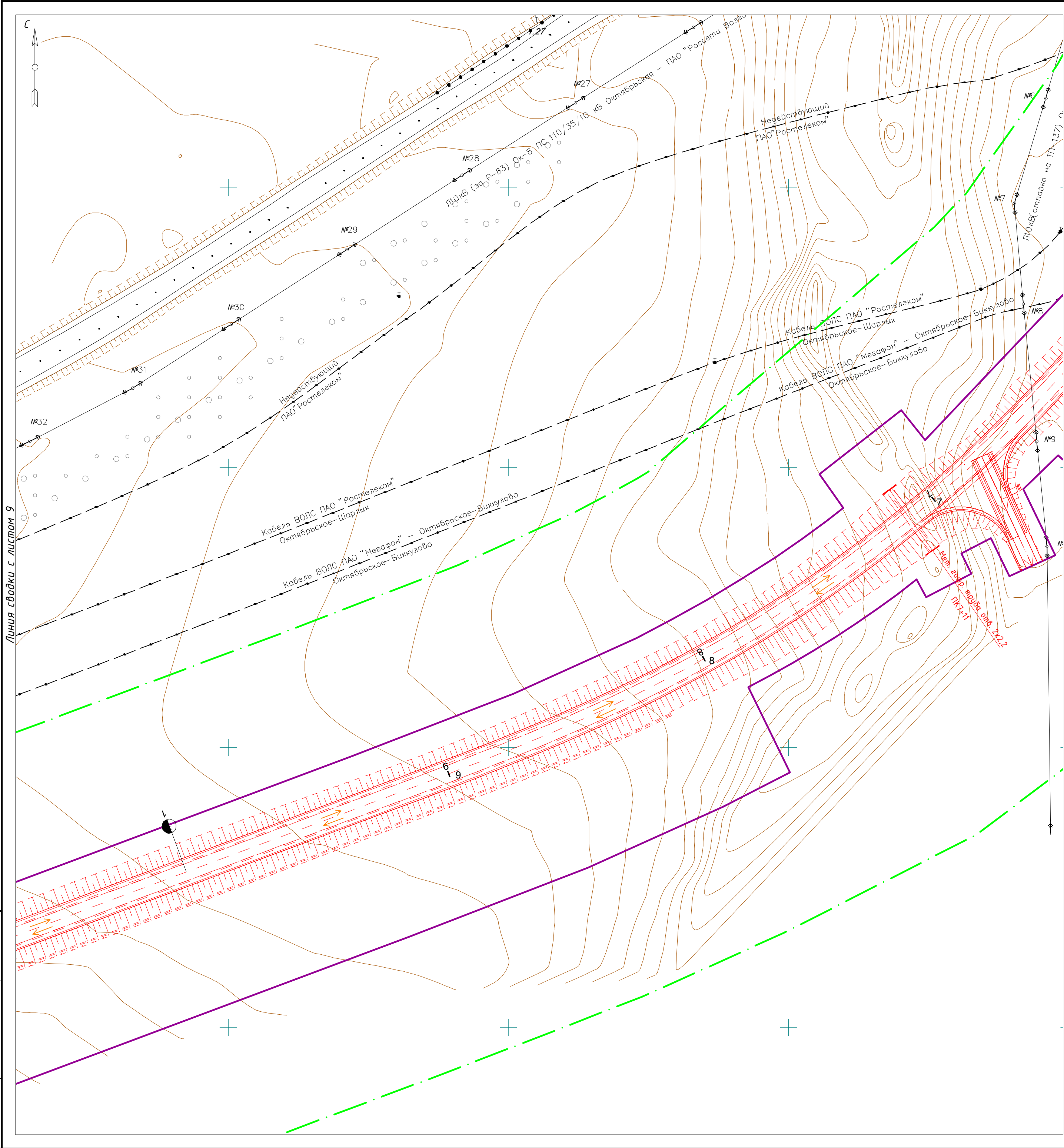
Условные обозначения					
– границы территории, в отношении которой осуществляется подготовка проекта планировки					
– граница зоны планируемого размещения объекта иного значения					
– водопропускная труба					
– направления движения наземного общественного пассажирского транспорта					
– дорожный знак с обозначением					

						115-21.03.02-ППиМТ				
						Реконструкция автомобильной дороги Октябрьское – Комиссарово на участке км 6 – км 10 в Октябрьском районе Оренбургской области				
Изм.	Кол. уч.	Лист	№ док.	Подп.	Дата	Документация по планировке территории. Материалы по обоснованию проекта планировки территории. Графическая часть		Стадия	Лист	Листов
Проверил	Пугарев				06.21			П	4	13
Разработал	Файзуллин				06.21	Схема организации улично-дорожной сети и движения транспорта		ООО “Региональный кадастровый центр”		
М1:1000										



Примечания:
Категория автодороги – IV техническая категория
Размещение линейных объектов, подлежащих реконструкции в связи с изменением их местоположения, проектом не предусмотрено ввиду заключения соглашений о компенсации затрат.
В границах территории, в отношении которой осуществляется подготовка проекта планировки отсутствуют:
– линии внутриквартальных проездов и проходов в границах территории общего пользования, границы зон действия публичных сервитутов;
– остановочные пункты наземного общественного пассажирского транспорта, входы (выходы) подземного общественного пассажирского транспорта;
– хозяйственные проезды и скотопрогоны, сооружения для перехода диких животных;
– основные пути пешеходного движения, пешеходные переходы на одном и разных уровнях;
– иные объекты транспортной инфраструктуры с учетом существующих и прогнозных потребностей в транспортном обеспечении территории, в том числе вдольтрассовые проезды.

Условные обозначения					
– границы территории, в отношении которой осуществляется подготовка проекта планировки					
– граница зоны планируемого размещения объекта иного значения					
Реконструкция автомобильной дороги Октябрьское – Комиссарово на участке км 6 – км 10 в Октябрьском районе Оренбургской области					
– водопропускная труба					
– направления движения наземного общественного пассажирского транспорта					
– дорожный знак с обозначением					
115-21.03.02-ППиМТ					
Реконструкция автомобильной дороги Октябрьское – Комиссарово на участке км 6 – км 10 в Октябрьском районе Оренбургской области					
Изм.	Кол. уч.	Лист	№ док.	Подп.	Дата
Проверил		Пугарев			06.21
Разработал		Файзуллин			06.21
Документация по планировке территории. Материалы по обоснованию проекта планировки территории. Графическая часть				Стадия	Лист
				П	6
Схема организации улично-дорожной сети и движения транспорта				Листов	
М1:1000				000 "Региональный кадастровый центр"	



С

С

Схема сводки листов

13

Линия сводки с листом 9

Линия сводки с листом 11

Примечания:

Категория автодороги – IV техническая категория

Размещение линейных объектов, подлежащих реконструкции в связи с изменением их местоположения, проектом не предусмотрено ввиду заключения соглашений о компенсации затрат.

В границах территории, в отношении которой осуществляется подготовка проекта планировки отсутствуют:

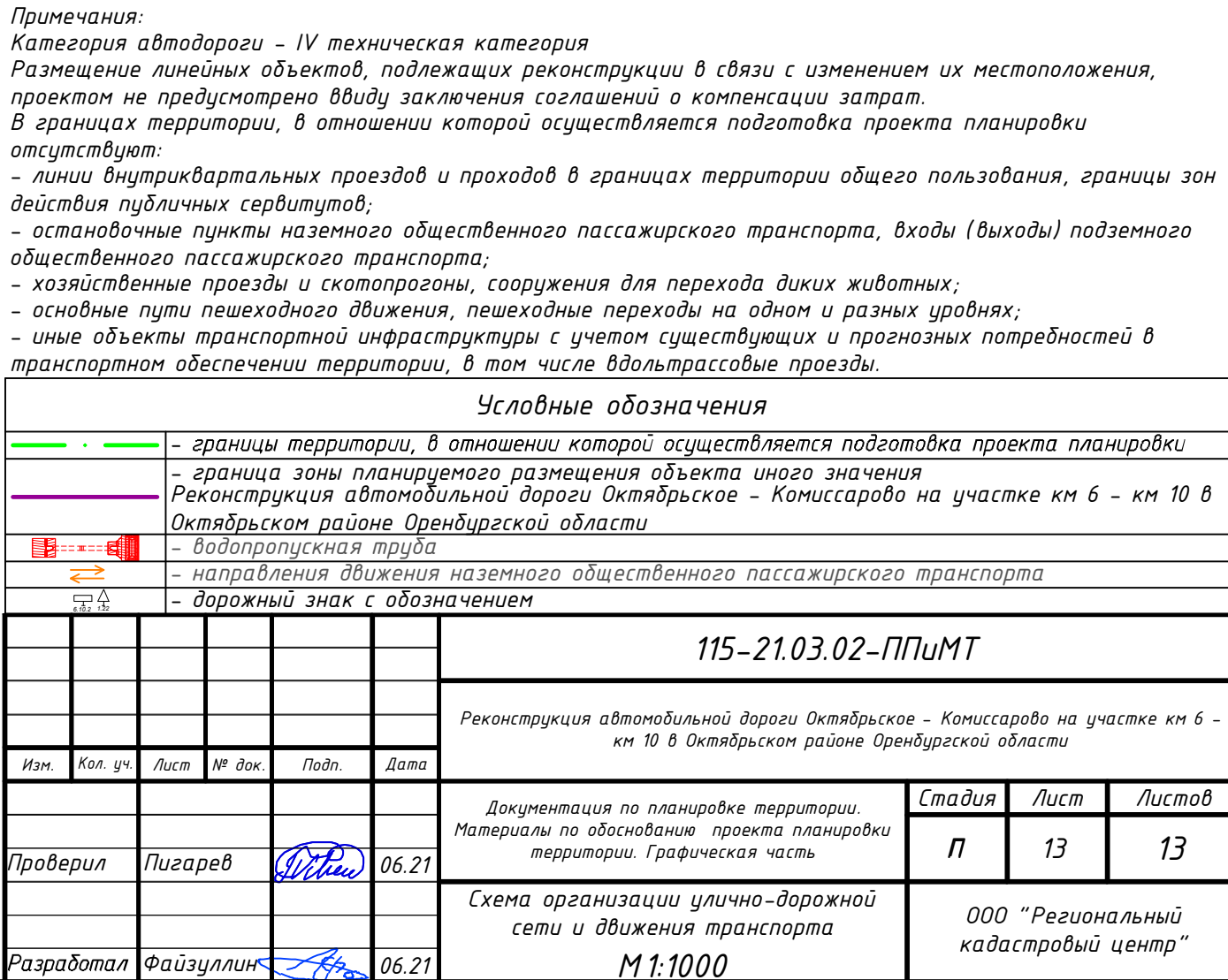
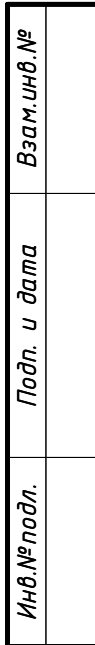
- линии внутриквартальных проездов и проходов в границах территории общего пользования, границы зон действия публичных сервитутов;
- остановочные пункты наземного общественного пассажирского транспорта, входы (выходы) подземного общественного пассажирского транспорта;
- хозяйственные проезды и скотопрогоны, сооружения для перехода диких животных;
- основные пути пешеходного движения, пешеходные переходы на одном и разных уровнях;
- иные объекты транспортной инфраструктуры с учетом существующих и прогнозных потребностей в транспортном обеспечении территории, в том числе вдольтрассовые проезды.

Условные обозначения					
– границы территории, в отношении которой осуществляется подготовка проекта планировки					
– граница зоны планируемого размещения объекта иного значения					
Реконструкция автомобильной дороги Октябрьское – Комиссарово на участке км 6 – км 10 в Октябрьском районе Оренбургской области					
– водопропускная труба					
– направления движения наземного общественного пассажирского транспорта					
– дорожный знак с обозначением					

115-21.03.02-ППиМТ					
Реконструкция автомобильной дороги Октябрьское – Комиссарово на участке км 6 – км 10 в Октябрьском районе Оренбургской области					
Изм.	Кол. уч.	Лист	№ док.	Подп.	Дата
Проверил	Пугарев	06.21			
Разработал	Файзуллин	06.21			

Документация по планировке территории. Материалы по обоснованию проекта планировки территории. Графическая часть	Стадия	Лист	Листов
П	10	13	

Схема организации улично-дорожной сети и движения транспорта	М1:1000	000 "Региональный кадастровый центр"



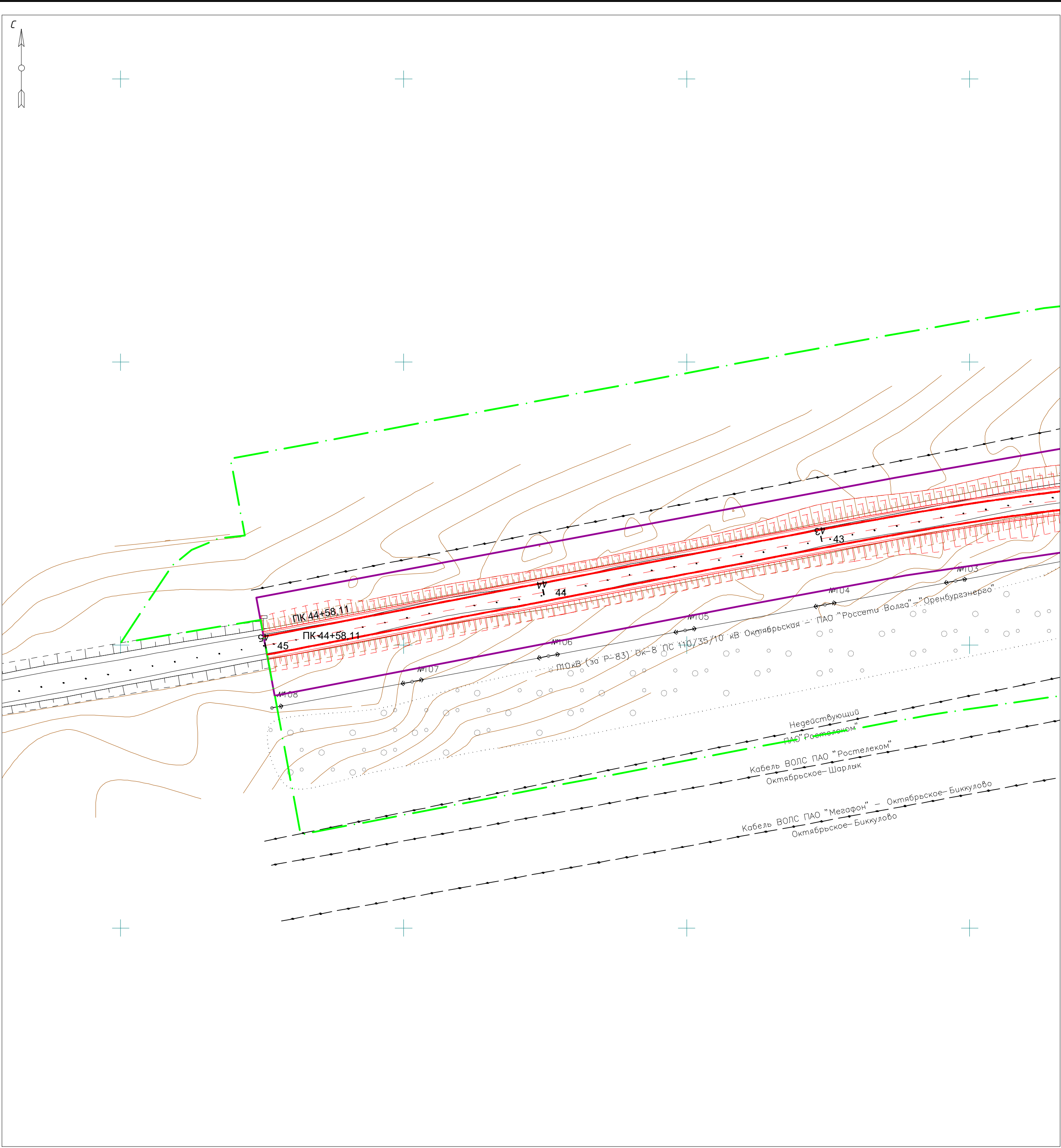


Схема сводки листов

13

Примечания:

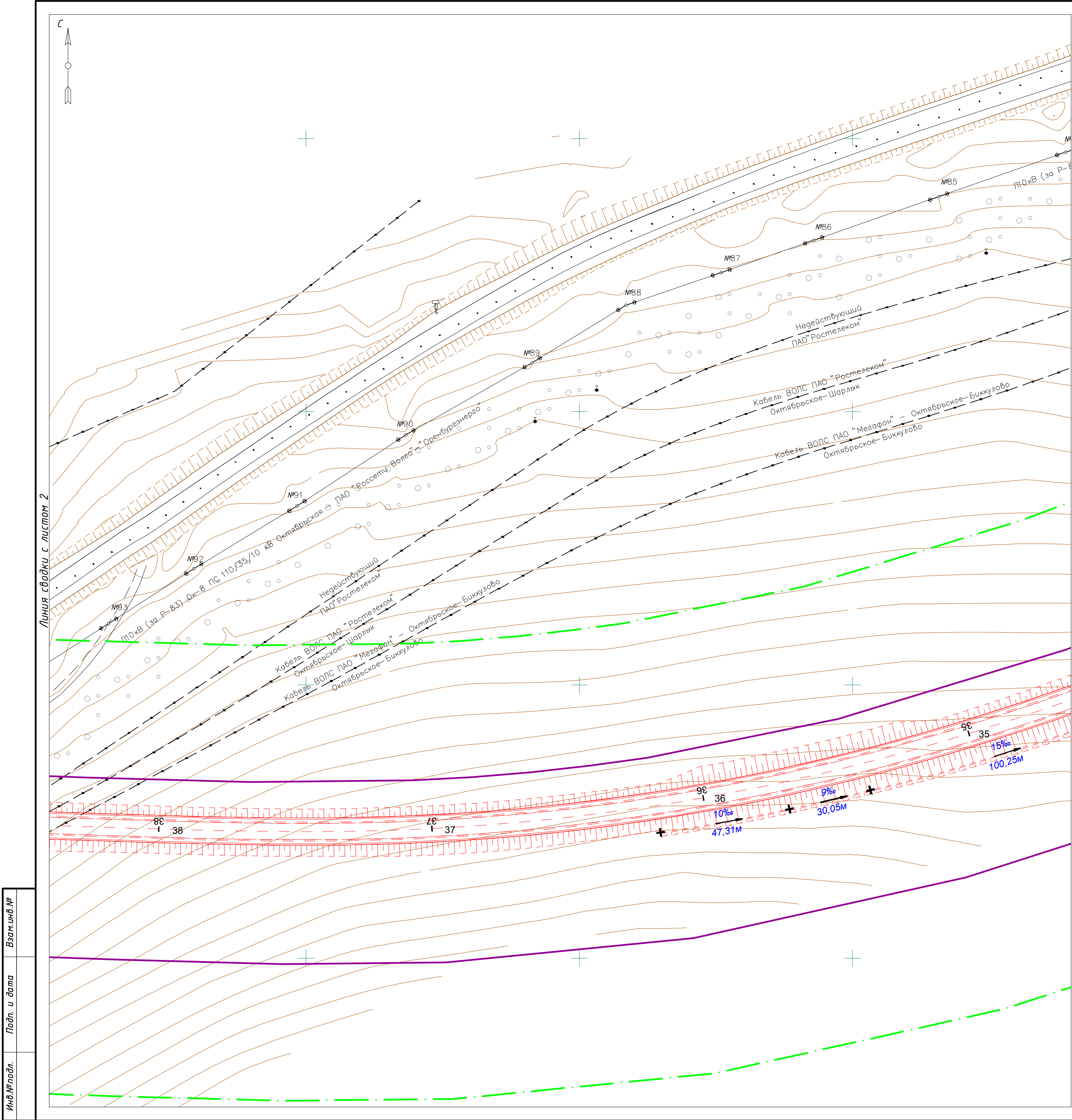
Размещение линейных объектов, подлежащих реконструкции в связи с изменением их местоположения, проектом не предусмотрено ввиду заключения соглашений о компенсации затрат.

В границах территории, в отношении которой осуществляется подготовка проекта планировки отсутствуют:

- линии внутриквартальных проездов и проходов в границах территории общего пользования, границы зон действия публичных сервитутов;
- остановочные пункты наземного общественного пассажирского транспорта, входы (выходы) подземного общественного пассажирского транспорта;
- хозяйственные проезды и скотопрогоны, сооружения для перехода диких животных;
- основные пути пешеходного движения, пешеходные переходы на одном и разных уровнях;
- направления движения наземного общественного пассажирского транспорта;
- иные объекты транспортной инфраструктуры с учетом существующих и прогнозных потребностей в транспортном обеспечении территории, в том числе вдольтрассовые проезды.

Условные обозначения					
	- границы территории, в отношении которой осуществляется подготовка проекта планировки				
	- граница зоны планируемого размещения объекта иного значения				
	- Реконструкция автомобильной дороги Октябрьское - Комиссарово на участке км 6 - км 10 в Октябрьском районе Оренбургской области				
	- пикеты				
	- проектные продольные уклоны/расстояние между точками				
	- конструктивные решения				

						115-21.03.02-ППиМТ			
						Реконструкция автомобильной дороги Октябрьское - Комиссарово на участке км 6 - км 10 в Октябрьском районе Оренбургской области			
Изм.	Кол. уч.	Лист	№ док.	Подп.	Дата				
Проверил	Пугарев		06.21			Документация по планировке территории. Материалы по обоснованию проекта планировки территории. Графическая часть			
Разработал	Файзуллин		06.21			Схема вертикальной планировки территории, инженерной подготовки и инженерной защиты территории			
						Стадия	Лист	Листов	
						П	1	13	
						ООО "Региональный кадастровый центр"			



С

С

Схема сводки листов

13

12

11

10

9

8

7

6

5

4

3

2

1

Примечания:


Размещение линейных объектов, подлежащих реконструкции в связи с изменением их местоположения, проектом не предусмотрено ввиду заключения соглашений о компенсации затрат.

В границах территории, в отношении которой осуществляется подготовка проекта планировки отсутствуют:

- линии внутриквартальных проездов и проходов в границах территории общего пользования, границы зон действия публичных сервитутов;
- остановочные пункты наземного общественного пассажирского транспорта, входы (выходы) подземного общественного пассажирского транспорта;
- хозяйственные проезды и скотопрогоны, сооружения для перехода диких животных;
- основные пути пешеходного движения, пешеходные переходы на одном и разных уровнях;
- направления движения наземного общественного пассажирского транспорта;
- иные объекты транспортной инфраструктуры с учетом существующих и прогнозных потребностей в транспортном обеспечении территории, в том числе вдольтрассовые проезды.

Условные обозначения					
- границы территории, в отношении которой осуществляется подготовка проекта планировки					
- граница зоны планируемого размещения объекта иного значения					
Реконструкция автомобильной дороги Октябрьское - Комиссарово на участке км 6 - км 10 в Октябрьском районе Оренбургской области					
ПКО					
- пикеты					
- проектные продольные уклоны/расстояние между точками					
- конструктивные решения					

						115-21.03.02-ППиМТ			
						Реконструкция автомобильной дороги Октябрьское - Комиссарово на участке км 6 - км 10 в Октябрьском районе Оренбургской области			
Изм.	Кол. уч.	Лист	№ док.	Подп.	Дата				
						Документация по планировке территории. Материалы по обоснованию проекта планировки территории. Графическая часть			
Проверил	Пугарев				06.21	Стадия			
						Лист			
						Листов			
						П			
						З			
						13			
Разработал	Файзуллин				06.21	Схема вертикальной планировки территории, инженерной подготовки и инженерной защиты территории			
М1:1000						ООО "Региональный кадастровый центр"			



С

Схема сводки листов

13

Примечания:


Размещение линейных объектов, подлежащих реконструкции в связи с изменением их местоположения, проектом не предусмотрено ввиду заключения соглашений о компенсации затрат.

В границах территории, в отношении которой осуществляется подготовка проекта планировки отсутствуют:

- линии внутриквартальных проездов и проходов в границах территории общего пользования, границы зон действия публичных сервитутов;
- остановочные пункты наземного общественного пассажирского транспорта, входы (выходы) подземного общественного пассажирского транспорта;
- хозяйственные проезды и скотопрогоны, сооружения для перехода диких животных;
- основные пути пешеходного движения, пешеходные переходы на одном и разных уровнях;
- направления движения наземного общественного пассажирского транспорта;
- иные объекты транспортной инфраструктуры с учетом существующих и прогнозных потребностей в транспортном обеспечении территории, в том числе вдольтрассовые проезды.

Условные обозначения					
- границы территории, в отношении которой осуществляется подготовка проекта планировки					
- граница зоны планируемого размещения объекта иного значения					
Реконструкция автомобильной дороги Октябрьское - Комиссарово на участке км 6 - км 10 в Октябрьском районе Оренбургской области					
ПКО					
- пикеты					
- проектные продольные уклоны/расстояние между точками					
- конструктивные решения					

						115-21.03.02-ППиМТ				
						Реконструкция автомобильной дороги Октябрьское - Комиссарово на участке км 6 - км 10 в Октябрьском районе Оренбургской области				
Изм.	Кол. уч.	Лист	№ док.	Подп.	Дата	Документация по планировке территории. Материалы по обоснованию проекта планировки территории. Графическая часть		Стадия	Лист	Листов
Проверил	Пугарев				06.21			П	4	13
Разработал	Файзуллин				06.21	Схема вертикальной планировки территории, инженерной подготовки и инженерной защиты территории		ООО "Региональный кадастровый центр"		



С

С

Схема сводки листов

13

1 2 3 4 5 6 7 8 9 10 11 12

Примечания:

Размещение линейных объектов, подлежащих реконструкции в связи с изменением их местоположения, проектом не предусмотрено ввиду заключения соглашений о компенсации затрат.

В границах территории, в отношении которой осуществляется подготовка проекта планировки отсутствуют:

- линии внутриквартальных проездов и проходов в границах территории общего пользования, границы зон действия публичных сервитутов;
- остановочные пункты наземного общественного пассажирского транспорта, входы (выходы) подземного общественного пассажирского транспорта;
- хозяйственные проезды и скотопрогоны, сооружения для перехода диких животных;
- основные пути пешеходного движения, пешеходные переходы на одном и разных уровнях;
- направления движения наземного общественного пассажирского транспорта;
- иные объекты транспортной инфраструктуры с учетом существующих и прогнозных потребностей в транспортном обеспечении территории, в том числе вдольтрассовые проезды.

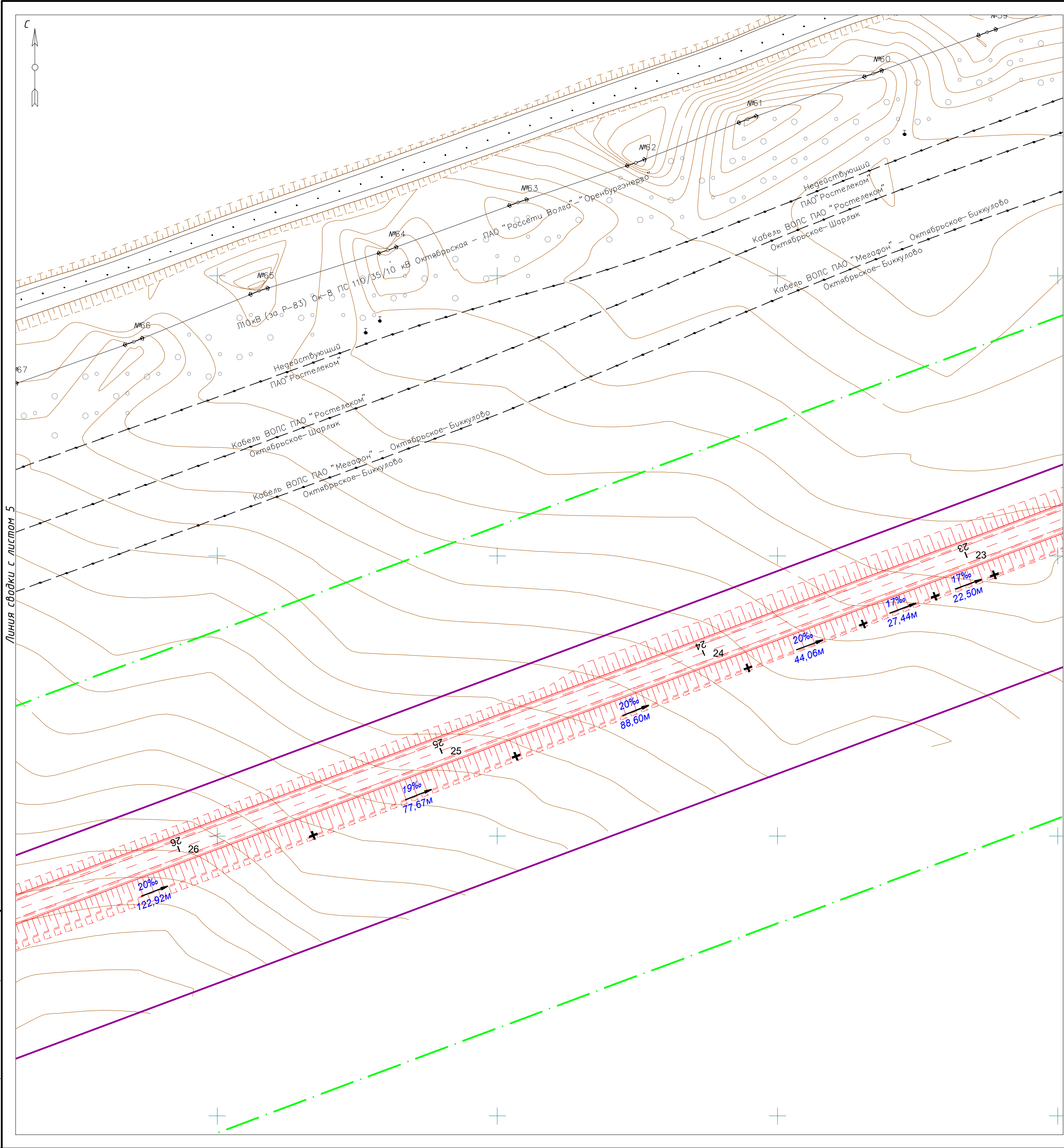
Условные обозначения					
- границы территории, в отношении которой осуществляется подготовка проекта планировки					
- граница зоны планируемого размещения объекта иного значения					
Реконструкция автомобильной дороги Октябрьское - Комиссарово на участке км 6 - км 10 в Октябрьском районе Оренбургской области					
ПКО					
- пикеты					
- проектные продольные уклоны/расстояние между точками					
- конструктивные решения					

115-21.03.02-ППиМТ					
Реконструкция автомобильной дороги Октябрьское - Комиссарово на участке км 6 - км 10 в Октябрьском районе Оренбургской области					
Изм.	Кол. уч.	Лист	№ док.	Подп.	Дата
Документация по планировке территории. Материалы по обоснованию проекта планировки территории. Графическая часть					
Проверил					
Пугарев					
06.21					
Схема вертикальной планировки территории, инженерной подготовки и инженерной защиты территории					
Разработал					
Файзуллин					
06.21					

Стадия	Лист	Листов
П	5	13

ООО "Региональный кадастровый центр"

М1:1000



С

С

Схема сводки листов

13

1 2 3 4 5 6 7 8 9 10 11 12

Примечания:


Размещение линейных объектов, подлежащих реконструкции в связи с изменением их местоположения, проектом не предусмотрено ввиду заключения соглашений о компенсации затрат.

В границах территории, в отношении которой осуществляется подготовка проекта планировки отсутствуют:

- линии внутриквартальных проездов и проходов в границах территории общего пользования, границы зон действия публичных сервитутов;
- остановочные пункты наземного общественного пассажирского транспорта, входы (выходы) подземного общественного пассажирского транспорта;
- хозяйственные проезды и скотопрогоны, сооружения для перехода диких животных;
- основные пути пешеходного движения, пешеходные переходы на одном и разных уровнях;
- направления движения наземного общественного пассажирского транспорта;
- иные объекты транспортной инфраструктуры с учетом существующих и прогнозных потребностей в транспортном обеспечении территории, в том числе вдольтрассовые проезды.

Условные обозначения					
- границы территории, в отношении которой осуществляется подготовка проекта планировки					
- граница зоны планируемого размещения объекта иного значения					
Реконструкция автомобильной дороги Октябрьское - Комиссарово на участке км 6 - км 10 в Октябрьском районе Оренбургской области					
ПК0					
- пикеты					
- проектные продольные уклоны/расстояние между точками					
- конструктивные решения					

						115-21.03.02-ППиМТ			
						Реконструкция автомобильной дороги Октябрьское - Комиссарово на участке км 6 - км 10 в Октябрьском районе Оренбургской области			
Изм.	Кол. уч.	Лист	№ док.	Подп.	Дата				
						Документация по планировке территории. Материалы по обоснованию проекта планировки территории. Графическая часть			
Проверил	Пугарев				06.21	Стадия			
						Лист			
						Листов			
						П 6 13			
Разработал	Файзуллин				06.21	000 "Региональный кадастровый центр"			
М1:1000									



С

Схема сводки листов

13

Примечания:

Размещение линейных объектов, подлежащих реконструкции в связи с изменением их местоположения, проектом не предусмотрено ввиду заключения соглашений о компенсации затрат.

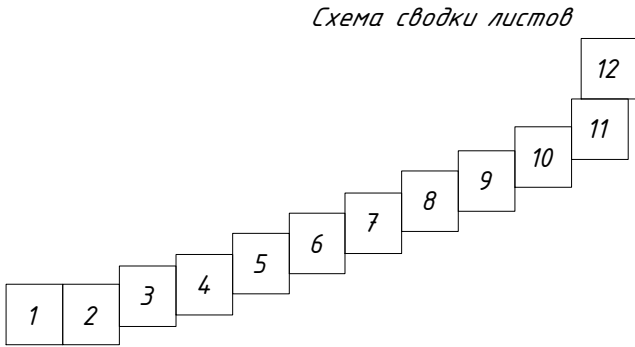
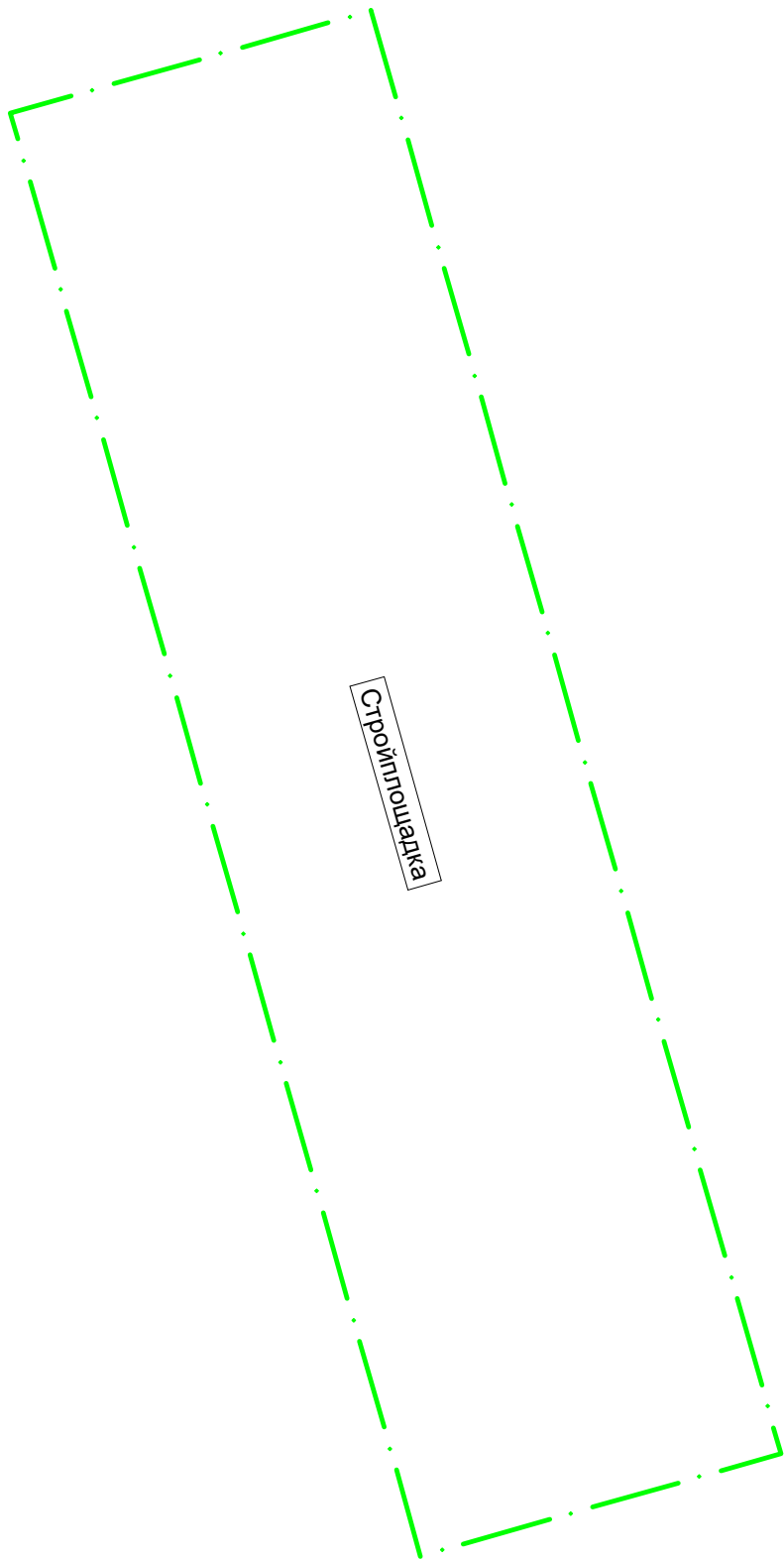
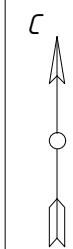
В границах территории, в отношении которой осуществляется подготовка проекта планировки отсутствуют:

- линии внутриквартальных проездов и проходов в границах территории общего пользования, границы зон действия публичных сервитутов;
- остановочные пункты наземного общественного пассажирского транспорта, входы (выходы) подземного общественного пассажирского транспорта;
- хозяйственные проезды и скотопрогоны, сооружения для перехода диких животных;
- основные пути пешеходного движения, пешеходные переходы на одном и разных уровнях;
- направления движения наземного общественного пассажирского транспорта;
- иные объекты транспортной инфраструктуры с учетом существующих и прогнозных потребностей в транспортном обеспечении территории, в том числе вдольтрассовые проезды.

Условные обозначения					
- границы территории, в отношении которой осуществляется подготовка проекта планировки					
- граница зоны планируемого размещения объекта иного значения					
Реконструкция автомобильной дороги Октябрьское - Комиссарово на участке км 6 - км 10 в Октябрьском районе Оренбургской области					
ПК 0					
- пикеты					
- проектные продольные уклоны/расстояние между точками					
- конструктивные решения					

						115-21.03.02-ППиМТ		
						Реконструкция автомобильной дороги Октябрьское - Комиссарово на участке км 6 - км 10 в Октябрьском районе Оренбургской области		
Изм.	Кол. уч.	Лист	№ док.	Подп.	Дата			
						Документация по планировке территории. Материалы по обоснованию проекта планировки территории. Графическая часть	Стадия	Лист
Проверил	Пугарев				06.21		П	11
						Схема вертикальной планировки территории, инженерной подготовки и инженерной защиты территории		13
Разработал	Файзуллин				06.21		ООО "Региональный кадастровый центр"	

М1:1000



Примечания:

Размещение линейных объектов, подлежащих реконструкции в связи с изменением их местоположения, проектом не предусмотрено ввиду заключения соглашений о компенсации затрат.

В границах территории, в отношении которой осуществляется подготовка проекта планировки отсутствуют:

- линии внутриквартальных проездов и проходов в границах территории общего пользования, границы зон действия публичных сервитутов;
- остановочные пункты наземного общественного пассажирского транспорта, входы (выходы) подземного общественного пассажирского транспорта;
- хозяйственные проезды и скотопрогоны, сооружения для перехода диких животных;
- основные пути пешеходного движения, пешеходные переходы на одном и разных уровнях;
- направления движения наземного общественного пассажирского транспорта;
- иные объекты транспортной инфраструктуры с учетом существующих и прогнозных потребностей в транспортном обеспечении территории, в том числе вдольтрассовые проезды.

Условные обозначения						
		- границы территории, в отношении которой осуществляется подготовка проекта планировки				
		- граница зоны планируемого размещения объекта иного значения Реконструкция автомобильной дороги Октябрьское - Комиссарово на участке км 6 - км 10 в Октябрьском районе Оренбургской области				
		- пикеты				
		- проектные продольные уклоны/расстояние между точками				
		- конструктивные решения				
						115-21.03.02-ППиМТ
						Реконструкция автомобильной дороги Октябрьское - Комиссарово на участке км 6 - км 10 в Октябрьском районе Оренбургской области
Изм.	Кол. уч.	Лист	№ док.	Подп.	Дата	
						Документация по планировке территории. Материалы по обоснованию проекта планировки территории. Графическая часть
Проверил	Пугарев				06.21	П1313
						Схема вертикальной планировки территории, инженерной подготовки и инженерной защиты территории
Разработал	Файзуллин				06.21	М1:1000000 "Региональный кадастровый центр"




Схема сводки листов

13

Примечания:


Размещение линейных объектов, подлежащих реконструкции в связи с изменением их местоположения, проектом не предусмотрено ввиду заключения соглашений о компенсации затрат.

В границах территории, в отношении которой осуществляется подготовка проекта планировки отсутствуют:

- границы зон существующих охраняемых и режимных объектов;
- границы зон санитарной охраны источников водоснабжения;
- границы прибрежных защитных полос;
- границы лесничеств;
- границы зон охраны объектов культурного наследия (памятников истории и культуры) федерального, регионального и местного значения;
- границы зон затопления, подтопления;
- границы санитарно-защитных зон существующих промышленных объектов и производств и (или) их комплексов;
- границы площадей залегания полезных ископаемых;
- границы охранных зон стационарных пунктов наблюдений за состоянием окружающей среды, ее загрязнением;
- границы приаэродромной территории;
- границы охранных зон железных дорог;
- границы санитарных разрывов, установленных от существующих железнодорожных линий и автодорог, а также объектов энергетики;
- границы иных зон с особыми условиями использования территорий в границах подготовки проекта планировки территории, устанавливаемых в соответствии с законодательством Российской Федерации.

Условные обозначения					
- границы территории, в отношении которой осуществляется подготовка проекта планировки					
- граница зоны планируемого размещения объекта иного значения					
Реконструкция автомобильной дороги Октябрьское - Комиссарово на участке км 6 - км 10 в Октябрьском районе Оренбургской области					
- охранный зона ЛЭП 1-10 кВ					
- охранный зона кабеля связи					
- водоохранная зона					
- номер утвержденной в установленном порядке границы зон с особыми условиями использования территории/размер утвержденной в установленном порядке границы зон с особыми условиями использования территории					
- придорожная полоса (I и II кат - 75 м, III и IV кат - 50 м, V кат - 25 м)					

							115-21.03.02-ППиМТ		
							Реконструкция автомобильной дороги Октябрьское - Комиссарово на участке км 6 - км 10 в Октябрьском районе Оренбургской области		
Изм.	Кол. уч.	Лист	№ док.	Подп.	Дата				
Проверил	Пугарев				06.21	Документация по планировке территории. Материалы по обоснованию проекта планировки территории. Графическая часть			
Разработал	Файзуллин				06.21	Схема границ зон с особыми условиями использования территории, особо охраняемых природных территорий, лесничеств. Схема границ территорий, подверженных риску возникновения чрезвычайных ситуаций природного и техногенного характера			
						Стадия	Лист	Листов	
						П	1	13	
						ООО "Региональный кадастровый центр"			



С

Схема сводки листов

13

12

11

10

9

8

7

6

5

4

3

2

1

Примечания:

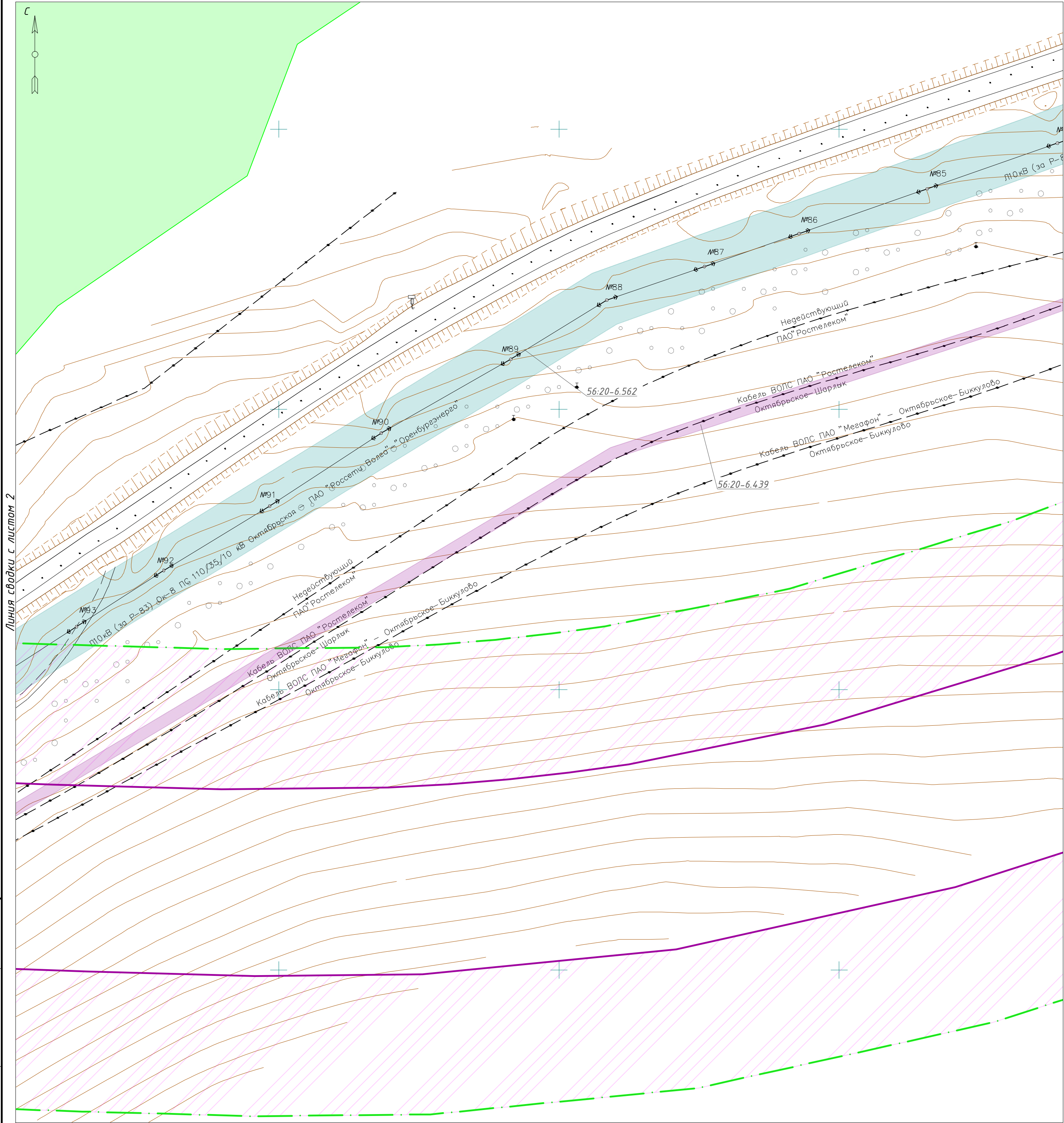
Размещение линейных объектов, подлежащих реконструкции в связи с изменением их местоположения, проектом не предусмотрено ввиду заключения соглашений о компенсации затрат.

В границах территории, в отношении которой осуществляется подготовка проекта планировки отсутствуют:

- границы зон существующих охраняемых и режимных объектов;
- границы зон санитарной охраны источников водоснабжения;
- границы прибрежных защитных полос;
- границы лесничеств;
- границы зон охраны объектов культурного наследия (памятников истории и культуры) федерального, регионального и местного значения;
- границы зон затопления, подтопления;
- границы санитарно-защитных зон существующих промышленных объектов и производств и (или) их комплексов;
- границы площадей залегания полезных ископаемых;
- границы охранных зон стационарных пунктов наблюдений за состоянием окружающей среды, ее загрязнением;
- границы приаэродромной территории;
- границы охранных зон железных дорог;
- границы санитарных разрывов, установленных от существующих железнодорожных линий и автодорог, а также объектов энергетики;
- границы иных зон с особыми условиями использования территорий в границах подготовки проекта планировки территории, устанавливаемых в соответствии с законодательством Российской Федерации.

Условные обозначения					
- границы территории, в отношении которой осуществляется подготовка проекта планировки					
- граница зоны планируемого размещения объекта иного значения					
Реконструкция автомобильной дороги Октябрьское - Комиссарово на участке км 6 - км 10 в Октябрьском районе Оренбургской области					
- охранный зона ЛЭП 1-10 кВ					
- охранный зона кабеля связи					
- водоохранная зона					
- номер утвержденной в установленном порядке границы зон с особыми условиями использования территории/размер утвержденной в установленном порядке границы зон с особыми условиями использования территории					
- придорожная полоса (I и II кат - 75 м, III и IV кат - 50 м, V кат - 25 м)					

							115-21.03.02-ППиМТ		
							Реконструкция автомобильной дороги Октябрьское - Комиссарово на участке км 6 - км 10 в Октябрьском районе Оренбургской области		
Изм.	Кол. уч.	Лист	№ док.	Подп.	Дата				
						Документация по планировке территории. Материалы по обоснованию проекта планировки территории. Графическая часть			
Проверил	Пугарев				06.21	Стадия			
						Лист			
						Листов			
						П			
						2			
						13			
Разработал	Файзуллин				06.21	000 "Региональный кадастровый центр"			
М1:1000									



С

Схема сводки листов

13

Линия сводки с листом 2

Линия сводки с листом 4

Примечания:

Размещение линейных объектов, подлежащих реконструкции в связи с изменением их местоположения, проектом не предусмотрено ввиду заключения соглашений о компенсации затрат.

В границах территории, в отношении которой осуществляется подготовка проекта планировки отсутствуют:

- границы зон существующих охраняемых и режимных объектов;
- границы зон санитарной охраны источников водоснабжения;
- границы прибрежных защитных полос;
- границы лесничеств;
- границы зон охраны объектов культурного наследия (памятников истории и культуры) федерального, регионального и местного значения;
- границы зон затопления, подтопления;
- границы санитарно-защитных зон существующих промышленных объектов и производств и (или) их комплексов;
- границы площадей залегания полезных ископаемых;
- границы охранных зон стационарных пунктов наблюдений за состоянием окружающей среды, ее загрязнением;
- границы приаэродромной территории;
- границы охранных зон железных дорог;
- границы санитарных разрывов, установленных от существующих железнодорожных линий и автодорог, а также объектов энергетики;
- границы иных зон с особыми условиями использования территорий в границах подготовки проекта планировки территории, устанавливаемых в соответствии с законодательством Российской Федерации.

Условные обозначения

- границы территории, в отношении которой осуществляется подготовка проекта планировки

- граница зоны планируемого размещения объекта иного значения

Реконструкция автомобильной дороги Октябрьское - Комиссарово на участке км 6 - км 10 в Октябрьском районе Оренбургской области

- охранный зона ЛЭП 1-10 кВ

- охранный зона кабеля связи

- водоохранная зона

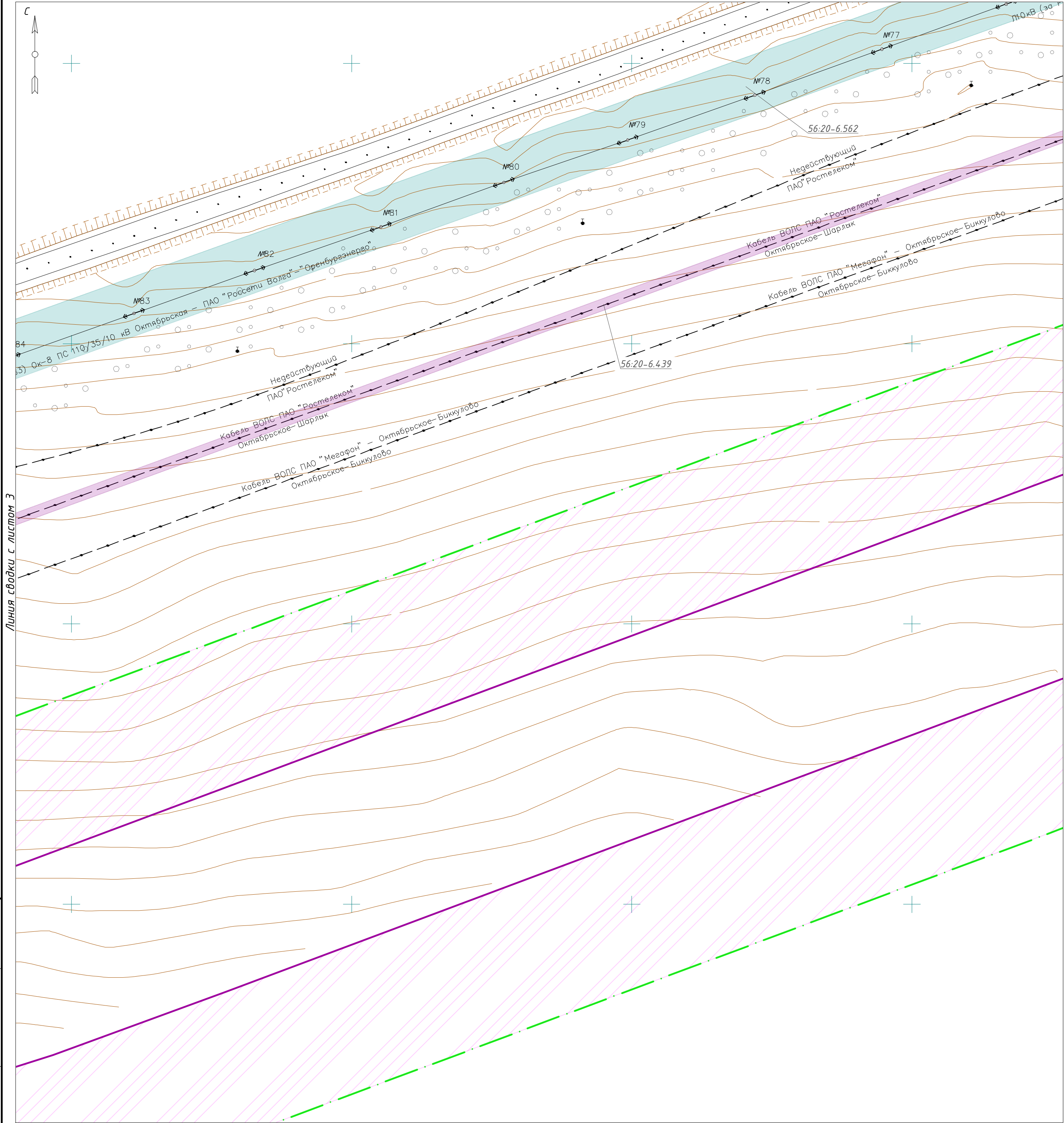
00.00.00.00

00

- номер утвержденной в установленном порядке границы зон с особыми условиями использования территории/размер территории, подтвержденной в установленном порядке границы зон с особыми условиями использования территории

- придорожная полоса (I и II кат - 75 м, III и IV кат - 50 м, V кат - 25 м)

							115-21.03.02-ППиМТ			
							Реконструкция автомобильной дороги Октябрьское - Комиссарово на участке км 6 - км 10 в Октябрьском районе Оренбургской области			
Изм.	Кол. уч.	Лист	№ док.	Подп.	Дата					
Проверил	Пугарев				06.21	Документация по планировке территории. Материалы по обоснованию проекта планировки территории. Графическая часть		Стадия	Лист	Листов
						Схема границ зон с особыми условиями использования территории, особо охраняемых природных территорий, лесничеств. Схема границ территорий, подверженных риску возникновения чрезвычайных ситуаций природного и техногенного характера		П	3	13
Разработал	Файзуллин				06.21	М1:1000		ООО "Региональный кадастровый центр"		



С

С

Схема сводки листов

13

1

2

3

4

5

6

7

8

9

10

11

12

Примечания:

Размещение линейных объектов, подлежащих реконструкции в связи с изменением их местоположения, проектом не предусмотрено ввиду заключения соглашений о компенсации затрат.

В границах территории, в отношении которой осуществляется подготовка проекта планировки отсутствуют:

- границы зон существующих охраняемых и режимных объектов;
- границы зон санитарной охраны источников водоснабжения;
- границы прибрежных защитных полос;
- границы лесничеств;
- границы зон охраны объектов культурного наследия (памятников истории и культуры) федерального, регионального и местного значения;
- границы зон затопления, подтопления;
- границы санитарно-защитных зон существующих промышленных объектов и производств и (или) их комплексов;
- границы площадей залегания полезных ископаемых;
- границы охранных зон стационарных пунктов наблюдений за состоянием окружающей среды, ее загрязнением;
- границы приаэродромной территории;
- границы охранных зон железных дорог;
- границы санитарных разрывов, установленных от существующих железнодорожных линий и автодорог, а также объектов энергетики;
- границы иных зон с особыми условиями использования территорий в границах подготовки проекта планировки территории, устанавливаемых в соответствии с законодательством Российской Федерации.

Условные обозначения					
- границы территории, в отношении которой осуществляется подготовка проекта планировки					
- граница зоны планируемого размещения объекта иного значения					
Реконструкция автомобильной дороги Октябрьское - Комиссарово на участке км 6 - км 10 в Октябрьском районе Оренбургской области					
- охранный зона ЛЭП 1-10 кВ					
- охранный зона кабеля связи					
- водоохранная зона					
- номер утвержденной в установленном порядке границы зон с особыми условиями использования территории/размер утвержденной в установленном порядке границы зон с особыми условиями использования территории					
- придорожная полоса (I и II кат - 75 м, III и IV кат - 50 м, V кат - 25 м)					


115-21.03.02-ППиМТ					
Реконструкция автомобильной дороги Октябрьское - Комиссарово на участке км 6 - км 10 в Октябрьском районе Оренбургской области					
Изм.	Кол. уч.	Лист	№ док.	Подп.	Дата
Проверил	Пугарев				06.21
Разработал	Файзуллин				06.21

Документация по планировке территории. Материалы по обоснованию проекта планировки территории. Графическая часть	Стадия	Лист	Листов
П	4	13	

Схема границ зон с особыми условиями использования территории, особо охраняемых природных территорий, лесничеств. Схема границ территорий, подверженных риску возникновения чрезвычайных ситуаций природного и техногенного характера

М1:1000

ООО "Региональный кадастровый центр"



С

С

Схема сводки листов

13

12

11

10

9

8

7

6

5

4

3

2

1

Примечания:

Размещение линейных объектов, подлежащих реконструкции в связи с изменением их местоположения, проектом не предусмотрено ввиду заключения соглашений о компенсации затрат.


В границах территории, в отношении которой осуществляется подготовка проекта планировки отсутствуют:

- границы зон существующих охраняемых и режимных объектов;
- границы зон санитарной охраны источников водоснабжения;
- границы прибрежных защитных полос;
- границы лесничеств;
- границы зон охраны объектов культурного наследия (памятников истории и культуры) федерального, регионального и местного значения;
- границы зон затопления, подтопления;
- границы санитарно-защитных зон существующих промышленных объектов и производств и (или) их комплексов;
- границы площадей залегания полезных ископаемых;
- границы охранных зон стационарных пунктов наблюдений за состоянием окружающей среды, ее загрязнением;
- границы приаэродромной территории;
- границы охранных зон железных дорог;
- границы санитарных разрывов, установленных от существующих железнодорожных линий и автодорог, а также объектов энергетики;
- границы иных зон с особыми условиями использования территорий в границах подготовки проекта планировки территории, устанавливаемых в соответствии с законодательством Российской Федерации.

Условные обозначения					
- границы территории, в отношении которой осуществляется подготовка проекта планировки					
- граница зоны планируемого размещения объекта иного значения					
Реконструкция автомобильной дороги Октябрьское - Комиссарово на участке км 6 - км 10 в Октябрьском районе Оренбургской области					
- охранный зона ЛЭП 1-10 кВ					
- охранный зона кабеля связи					
- водоохранная зона					
- номер утвержденной в установленном порядке границы зон с особыми условиями использования территории/размер утвержденной в установленном порядке границы зон с особыми условиями использования территории					
- придорожная полоса (I и II кат - 75 м, III и IV кат - 50 м, V кат - 25 м)					

							115-21.03.02-ППиМТ		
							Реконструкция автомобильной дороги Октябрьское - Комиссарово на участке км 6 - км 10 в Октябрьском районе Оренбургской области		
Изм.	Кол. уч.	Лист	№ док.	Подп.	Дата		Стадия	Лист	Листов
Проверил	Пугарев				06.21	Документация по планировке территории. Материалы по обоснованию проекта планировки территории. Графическая часть	П	6	13
Разработал	Файзуллин				06.21	Схема границ зон с особыми условиями использования территории, особо охраняемых природных территорий, лесничеств. Схема границ территорий, подверженных риску возникновения чрезвычайных ситуаций природного и техногенного характера	ООО "Региональный кадастровый центр"		

М1:1000



С

С

Схема сводки листов

13

Примечания:

Размещение линейных объектов, подлежащих реконструкции в связи с изменением их местоположения, проектом не предусмотрено ввиду заключения соглашений о компенсации затрат.

В границах территории, в отношении которой осуществляется подготовка проекта планировки отсутствуют:

- границы зон существующих охраняемых и режимных объектов;
- границы зон санитарной охраны источников водоснабжения;
- границы прибрежных защитных полос;
- границы лесничеств;
- границы зон охраны объектов культурного наследия (памятников истории и культуры) федерального, регионального и местного значения;
- границы зон затопления, подтопления;
- границы санитарно-защитных зон существующих промышленных объектов и производств и (или) их комплексов;
- границы площадей залегания полезных ископаемых;
- границы охранных зон стационарных пунктов наблюдений за состоянием окружающей среды, ее загрязнением;
- границы приаэродромной территории;
- границы охранных зон железных дорог;
- границы санитарных разрывов, установленных от существующих железнодорожных линий и автодорог, а также объектов энергетики;
- границы иных зон с особыми условиями использования территорий в границах подготовки проекта планировки территории, устанавливаемых в соответствии с законодательством Российской Федерации.

Условные обозначения					
- границы территории, в отношении которой осуществляется подготовка проекта планировки					
- граница зоны планируемого размещения объекта иного значения					
Реконструкция автомобильной дороги Октябрьское - Комиссарово на участке км 6 - км 10 в Октябрьском районе Оренбургской области					
- охранный зона ЛЭП 1-10 кВ					
- охранный зона кабеля связи					
- водоохранная зона					
- номер утвержденной в установленном порядке границы зон с особыми условиями использования территории/размер утвержденной в установленном порядке границы зон с особыми условиями использования территории					
- придорожная полоса (I и II кат - 75 м, III и IV кат - 50 м, V кат - 25 м)					

							115-21.03.02-ППиМТ				
							Реконструкция автомобильной дороги Октябрьское - Комиссарово на участке км 6 - км 10 в Октябрьском районе Оренбургской области				
Изм.	Кол. уч.	Лист	№ док.	Подп.	Дата	Документация по планировке территории. Материалы по обоснованию проекта планировки территории. Графическая часть			Стадия	Лист	Листов
Проверил	Пугарев				06.21				П	8	13
Разработал	Файзуллин				06.21	Схема границ зон с особыми условиями использования территории, особо охраняемых природных территорий, лесничеств. Схема границ территорий, подверженных риску возникновения чрезвычайных ситуаций природного и техногенного характера			ООО "Региональный кадастровый центр"		

М1:1000




Схема сводки листов

13

Линия сводки с листом 8

Линия сводки с листом 10

Примечания:

Размещение линейных объектов, подлежащих реконструкции в связи с изменением их местоположения, проектом не предусмотрено ввиду заключения соглашений о компенсации затрат.

В границах территории, в отношении которой осуществляется подготовка проекта планировки отсутствуют:

- границы зон существующих охраняемых и режимных объектов;
- границы зон санитарной охраны источников водоснабжения;
- границы прибрежных защитных полос;
- границы лесничеств;
- границы зон охраны объектов культурного наследия (памятников истории и культуры) федерального, регионального и местного значения;
- границы зон затопления, подтопления;
- границы санитарно-защитных зон существующих промышленных объектов и производств и (или) их комплексов;
- границы площадей залегания полезных ископаемых;
- границы охранных зон стационарных пунктов наблюдений за состоянием окружающей среды, ее загрязнением;
- границы приаэродромной территории;
- границы охранных зон железных дорог;
- границы санитарных разрывов, установленных от существующих железнодорожных линий и автодорог, а также объектов энергетики;
- границы иных зон с особыми условиями использования территорий в границах подготовки проекта планировки территории, устанавливаемых в соответствии с законодательством Российской Федерации.

Условные обозначения

- границы территории, в отношении которой осуществляется подготовка проекта планировки

- граница зоны планируемого размещения объекта иного значения

Реконструкция автомобильной дороги Октябрьское - Комиссарово на участке км 6 - км 10 в Октябрьском районе Оренбургской области

- охранный зона ЛЭП 1-10 кВ

- охранный зона кабеля связи

- водоохранная зона

00.00.00.00

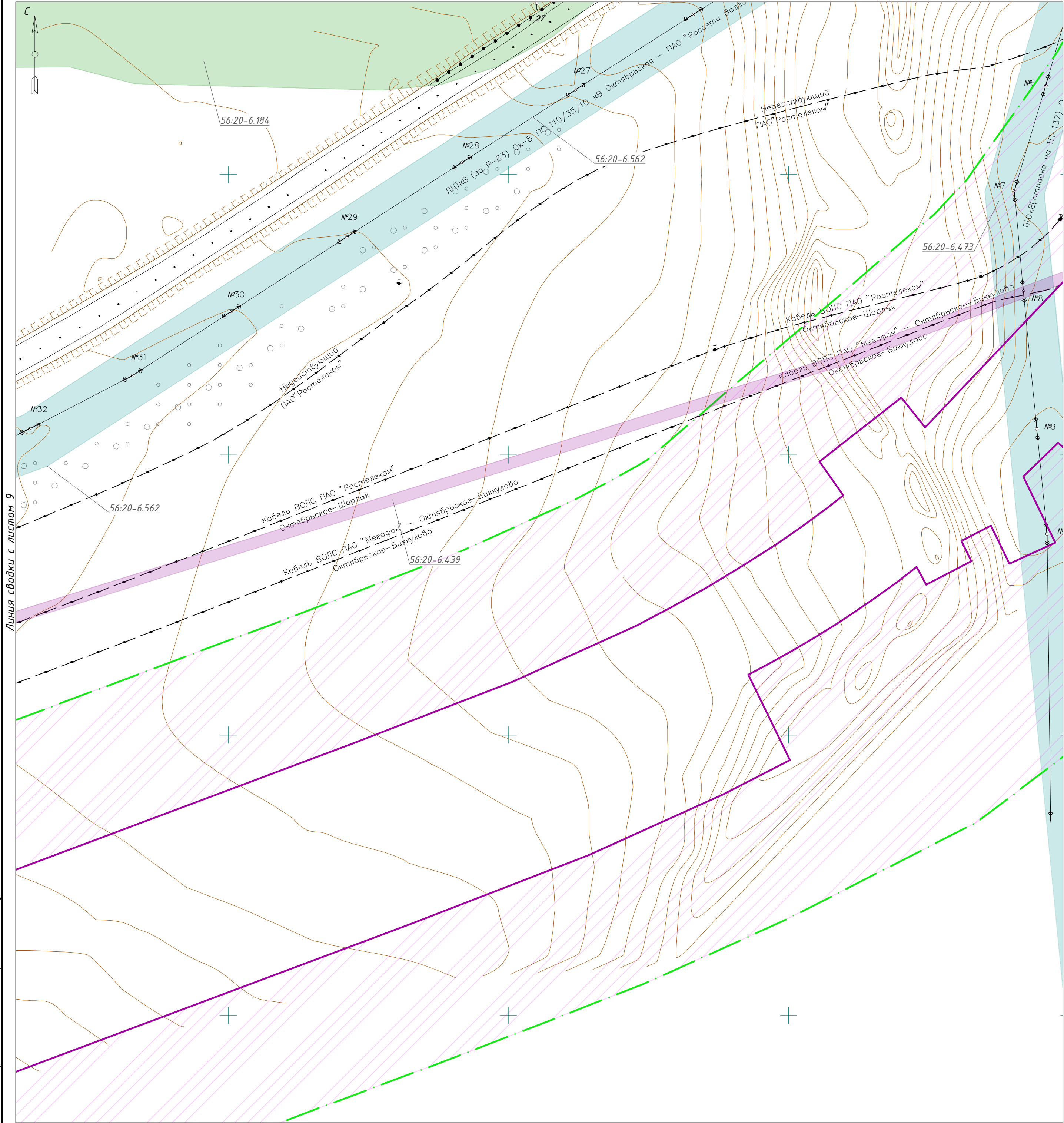
00

- номер утвержденной в установленном порядке границы зон с особыми условиями использования территории/размер утвержденной в установленном порядке границы зон с особыми условиями использования территории

- придорожная полоса (I и II кат - 75 м, III и IV кат - 50 м, V кат - 25 м)

							115-21.03.02-ППиМТ		
							Реконструкция автомобильной дороги Октябрьское - Комиссарово на участке км 6 - км 10 в Октябрьском районе Оренбургской области		
Изм.	Кол. уч.	Лист	№ док.	Подп.	Дата		Стадия	Лист	Листов
Проверил	Пугарев				06.21	Документация по планировке территории. Материалы по обоснованию проекта планировки территории. Графическая часть	П	9	13
Разработал	Файзуллин				06.21	Схема границ зон с особыми условиями использования территории, особо охраняемых природных территорий, лесничеств. Схема границ территорий, подверженных риску возникновения чрезвычайных ситуаций природного и техногенного характера	ООО "Региональный кадастровый центр"		

М1:1000



С

Схема сводки листов

13

1 2 3 4 5 6 7 8 9 10 11 12

Примечания:

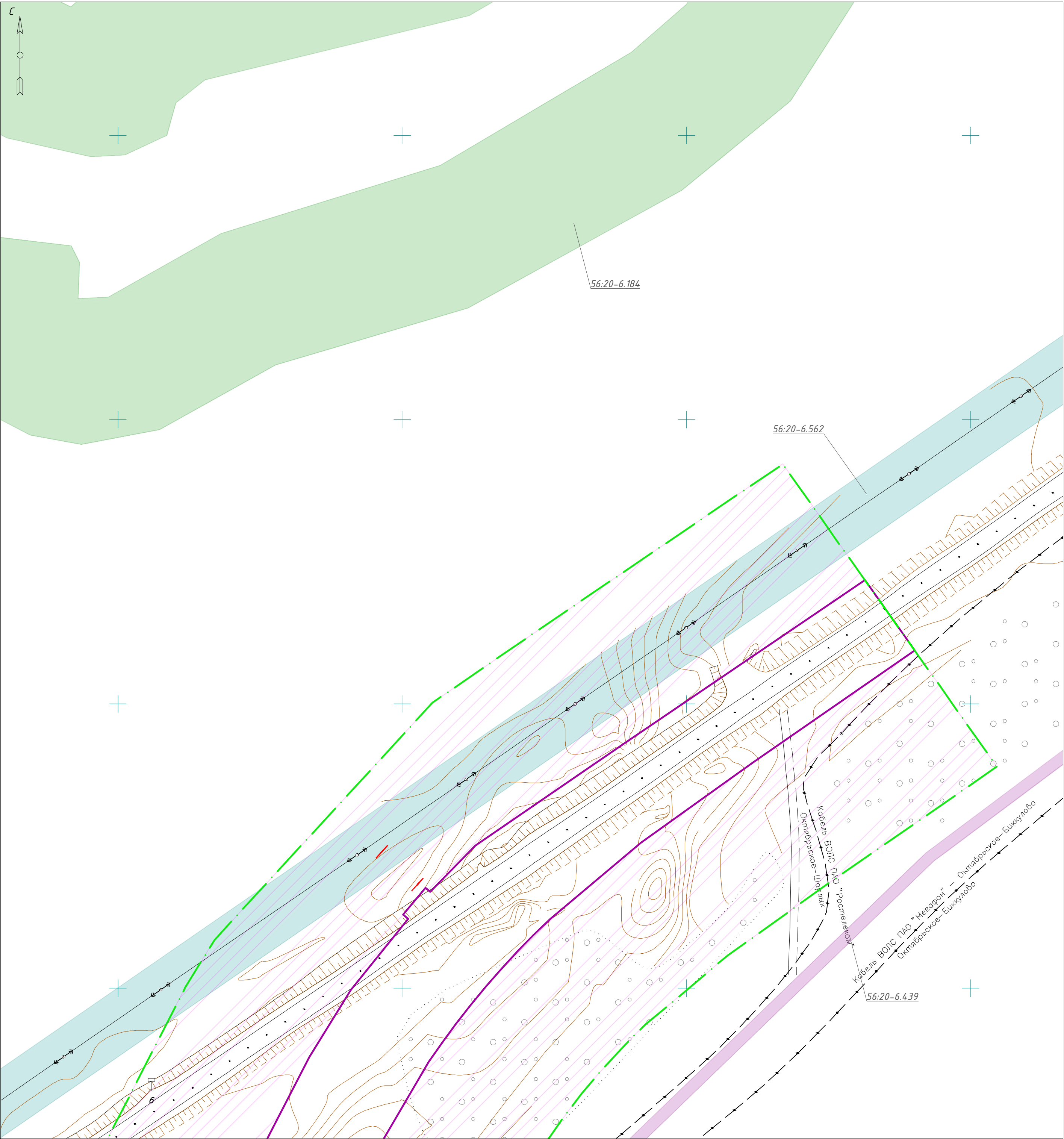
Размещение линейных объектов, подлежащих реконструкции в связи с изменением их местоположения, проектом не предусмотрено ввиду заключения соглашений о компенсации затрат.

В границах территории, в отношении которой осуществляется подготовка проекта планировки отсутствуют:

- границы зон существующих охраняемых и режимных объектов;
- границы зон санитарной охраны источников водоснабжения;
- границы прибрежных защитных полос;
- границы лесничеств;
- границы зон охраны объектов культурного наследия (памятников истории и культуры) федерального, регионального и местного значения;
- границы зон затопления, подтопления;
- границы санитарно-защитных зон существующих промышленных объектов и производств и (или) их комплексов;
- границы площадей залегания полезных ископаемых;
- границы охранных зон стационарных пунктов наблюдений за состоянием окружающей среды, ее загрязнением;
- границы приаэродромной территории;
- границы охранных зон железных дорог;
- границы санитарных разрывов, установленных от существующих железнодорожных линий и автодорог, а также объектов энергетики;
- границы иных зон с особыми условиями использования территорий в границах подготовки проекта планировки территории, устанавливаемых в соответствии с законодательством Российской Федерации.

Условные обозначения					
- границы территории, в отношении которой осуществляется подготовка проекта планировки					
- граница зоны планируемого размещения объекта иного значения					
Реконструкция автомобильной дороги Октябрьское - Комиссарово на участке км 6 - км 10 в Октябрьском районе Оренбургской области					
- охранный зона ЛЭП 1-10 кВ					
- охранный зона кабеля связи					
- водоохранная зона					
- номер утвержденной в установленном порядке границы зон с особыми условиями использования территории/размер утверждённой в установленном порядке границы зон с особыми условиями использования территории					
- придорожная полоса (I и II кат - 75 м, III и IV кат - 50 м, V кат - 25 м)					

							115-21.03.02-ППиМТ				
							Реконструкция автомобильной дороги Октябрьское - Комиссарово на участке км 6 - км 10 в Октябрьском районе Оренбургской области				
Изм.	Кол. уч.	Лист	№ док.	Подп.	Дата	Документация по планировке территории. Материалы по обоснованию проекта планировки территории. Графическая часть			Стадия	Лист	Листов
Проверил	Пугарев				06.21	Схема границ зон с особыми условиями использования территории, особо охраняемых территорий, лесничеств. Схема границ территорий, подверженных риску возникновения чрезвычайных ситуаций природного и техногенного характера			П	10	13
Разработал	Файзуллин				06.21	М1:1000			ООО "Региональный кадастровый центр"		



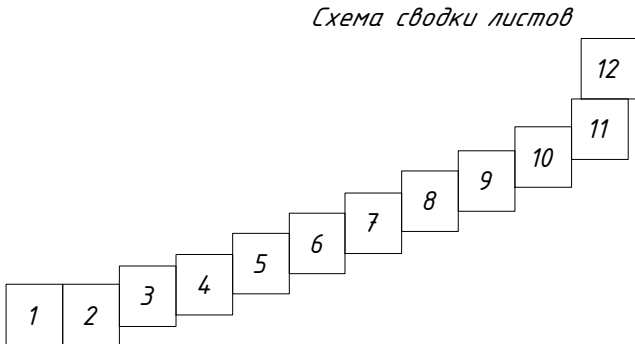
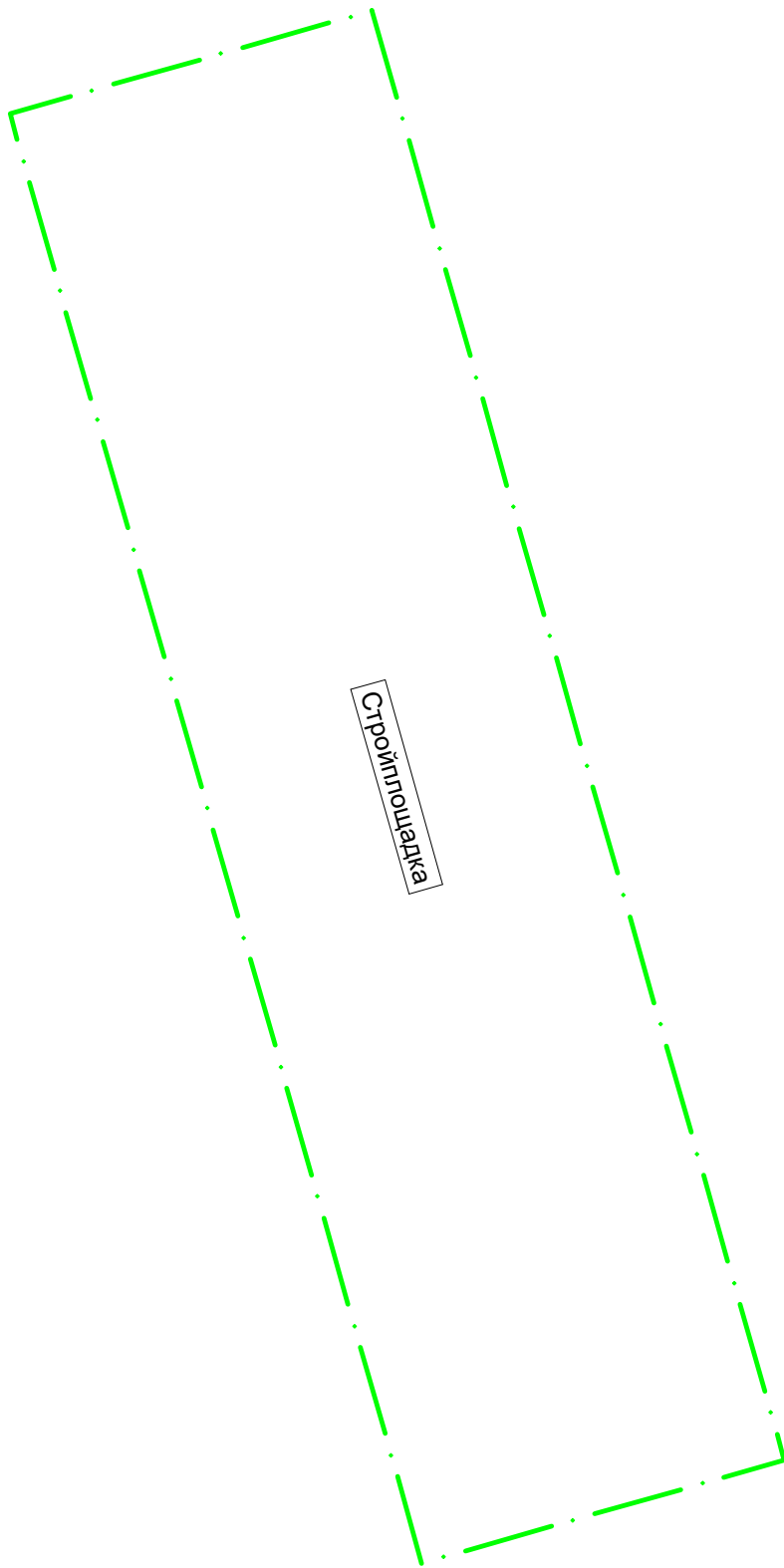
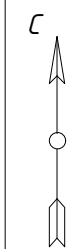
Примечания:

Размещение линейных объектов, подлежащих реконструкции в связи с изменением их местоположения, проектом не предусмотрено ввиду заключения соглашений о компенсации затрат.

В границах территории, в отношении которой осуществляется подготовка проекта планировки отсутствуют:

- границы зон существующих охраняемых и режимных объектов;
- границы зон санитарной охраны источников водоснабжения;
- границы прибрежных защитных полос;
- границы лесничеств;
- границы зон охраны объектов культурного наследия (памятников истории и культуры) федерального, регионального и местного значения;
- границы зон затопления, подтопления;
- границы санитарно-защитных зон существующих промышленных объектов и производств и (или) их комплексов;
- границы площадей залегания полезных ископаемых;
- границы охранных зон стационарных пунктов наблюдений за состоянием окружающей среды, ее загрязнением;
- границы приаэродромной территории;
- границы охранных зон железных дорог;
- границы санитарных разрывов, установленных от существующих железнодорожных линий и автодорог, а также объектов энергетики;
- границы иных зон с особыми условиями использования территорий в границах подготовки проекта планировки территории, устанавливаемых в соответствии с законодательством Российской Федерации.

Условные обозначения						
- границы территории, в отношении которой осуществляется подготовка проекта планировки						
- граница зоны планируемого размещения объекта иного значения						
Реконструкция автомобильной дороги Октябрьское - Комиссарово на участке км 6 - км 10 в Октябрьском районе Оренбургской области						
- охранный зона ЛЭП 1-10 кВ						
- охранный зона кабели связи						
- водоохранная зона						
- номер утвержденной в установленном порядке границы зон с особыми условиями использования территории/размер утвержденной в установленном порядке границы зон с особыми условиями использования территории						
- придорожная полоса (I и II кат - 75 м, III и IV кат - 50 м, V кат - 25 м)						
115-21.03.02-ППиМТ						
Реконструкция автомобильной дороги Октябрьское - Комиссарово на участке км 6 - км 10 в Октябрьском районе Оренбургской области						
Изм.	Кол. уч.	Лист	№ док.	Подп.	Дата	Документация по планировке территории. Материалы по обоснованию проекта планировки территории. Графическая часть
Проверил	Пугарев				06.21	Стадия Лист Листов П 12 13
Разработал	Файзуллин				06.21	Схема границ зон с особыми условиями использования территории, особо охраняемых природных территорий, лесничеств. Схема границ территорий, подверженных риску возникновения чрезвычайных ситуаций природного и техногенного характера М1:1000 ООО "Региональный кадастровый центр"



Примечания:

Размещение линейных объектов, подлежащих реконструкции в связи с изменением их местоположения, проектом не предусмотрено ввиду заключения соглашений о компенсации затрат.

В границах территории, в отношении которой осуществляется подготовка проекта планировки отсутствуют:

- границы зон существующих охраняемых и режимных объектов;
- границы зон санитарной охраны источников водоснабжения;
- границы прибрежных защитных полос;
- границы лесничеств;
- границы зон охраны объектов культурного наследия (памятников истории и культуры) федерального, регионального и местного значения;
- границы зон затопления, подтопления;
- границы санитарно-защитных зон существующих промышленных объектов и производств и (или) их комплексов;
- границы площадей залегания полезных ископаемых;
- границы охранных зон стационарных пунктов наблюдений за состоянием окружающей среды, ее загрязнением;
- границы приаэродромной территории;
- границы охранных зон железных дорог;
- границы санитарных разрывов, установленных от существующих железнодорожных линий и автодорог, а также объектов энергетики;
- границы иных зон с особыми условиями использования территорий в границах подготовки проекта планировки территории, устанавливаемых в соответствии с законодательством Российской Федерации.

Условные обозначения						
	- границы территории, в отношении которой осуществляется подготовка проекта планировки					
	- граница зоны планируемого размещения объекта иного значения Реконструкция автомобильной дороги Октябрьское - Комиссарово на участке км 6 - км 10 в Октябрьском районе Оренбургской области					
	- охрannая зона ЛЭП 1-10 кВ					
	- охрannая зона кабели связи					
	- водоохранная зона					
	- номер утвержденной в установленном порядке границы зон с особыми условиями использования территории/размер утвержденной в установленном порядке границы зон с особыми условиями использования территории					
	- придорожная полоса (I и II кат - 75 м, III и IV кат - 50 м, V кат - 25 м)					
						115-21.03.02-ППиМТ
						Реконструкция автомобильной дороги Октябрьское - Комиссарово на участке км 6 - км 10 в Октябрьском районе Оренбургской области
Изм.	Кол. уч.	Лист	№ док.	Подп.	Дата	
						Документация по планировке территории. Материалы по обоснованию проекта планировки территории. Графическая часть
Проверил	Пугарев		06.21			П1313
						000 "Региональный кадастровый центр"
Разработал	Файзуллин		06.21			
М1:1000						

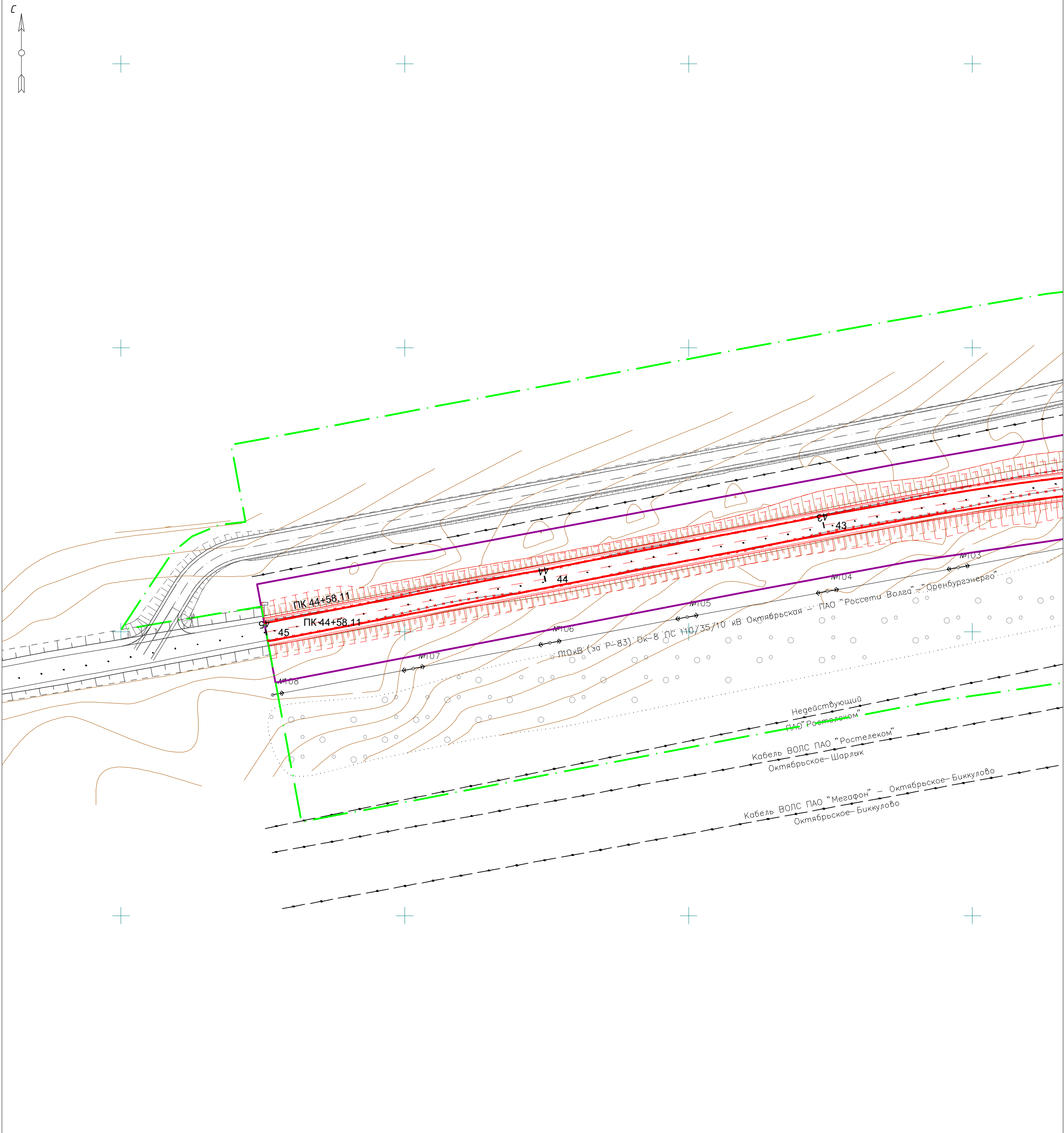


Схема сводки листов

13

Примечания:

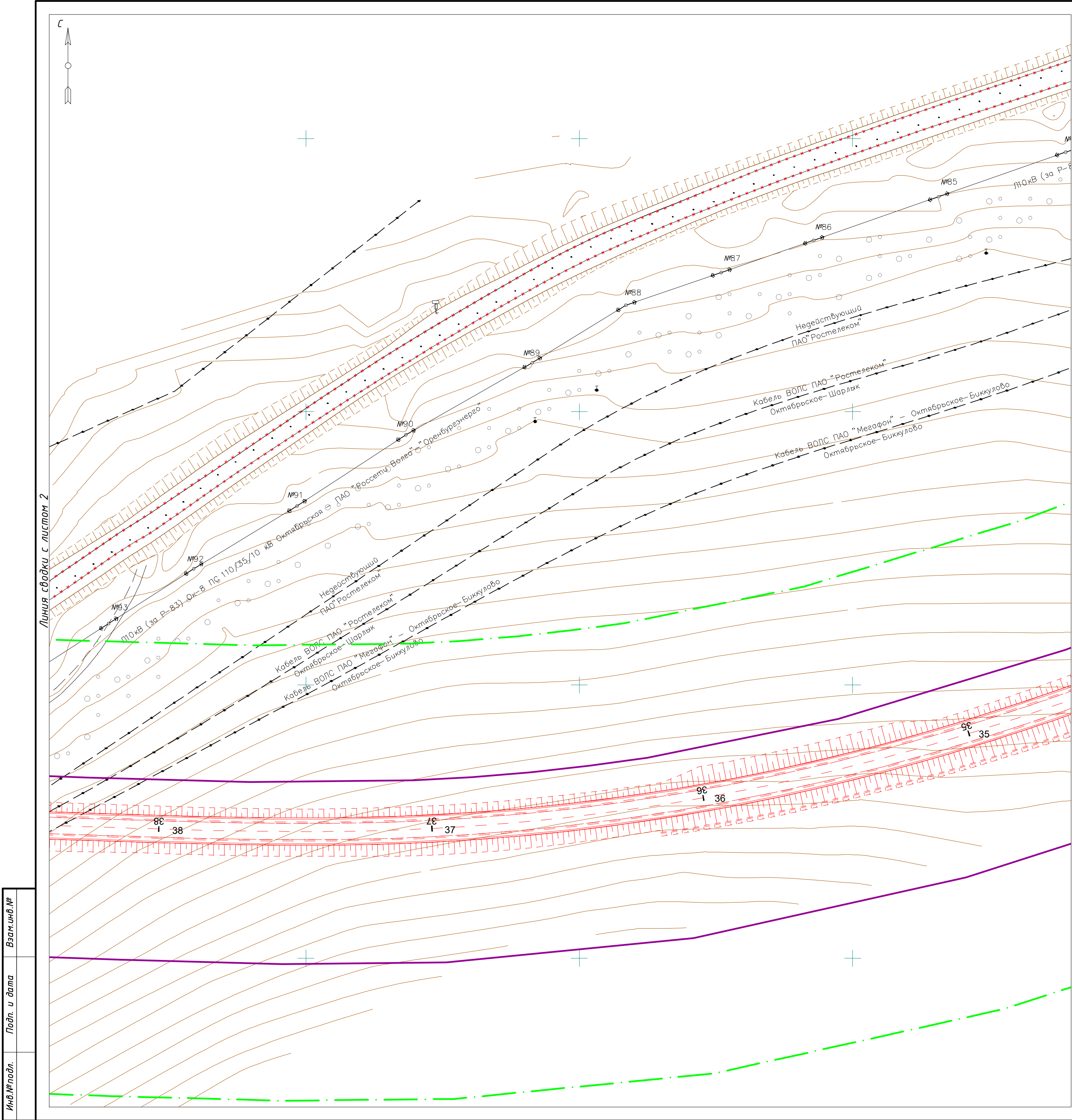
Размещение линейных объектов, подлежащих реконструкции в связи с изменением их местоположения, проектом не предусмотрено ввиду заключения соглашений о компенсации затрат.

В границах территории, в отношении которой осуществляется подготовка проекта планировки отсутствуют:

- линии внутриквартальных проездов и проходов в границах территории общего пользования, границы зон действия публичных сервитутов;
- остановочные пункты наземного общественного пассажирского транспорта, входы (выходы) подземного общественного пассажирского транспорта;
- хозяйственные проезды и скотопрогоны, сооружения для перехода диких животных;
- основные пути пешеходного движения, пешеходные переходы на одном и разных уровнях;
- направления движения наземного общественного пассажирского транспорта;
- иные объекты транспортной инфраструктуры с учетом существующих и прогнозных потребностей в транспортном обеспечении территории, в том числе вдольтрассовые проезды.

Условные обозначения					
- границы территории, в отношении которой осуществляется подготовка проекта планировки					
- граница зоны планируемого размещения объекта иного значения					
Реконструкция автомобильной дороги Октябрьское - Комиссарово на участке км 6 - км 10 в Октябрьском районе Оренбургской области					
- пикетаж					
- контуры существующих ОКС подлежащих сносу и (или) демонтажу					
- конструктивные решения					

Изм.	Кол. уч.	Лист	№ док.	Подп.	Дата	115-21.03.02-ППиМТ			
Реконструкция автомобильной дороги Октябрьское - Комиссарово на участке км 6 - км 10 в Октябрьском районе Оренбургской области									
Документация по планировке территории. Материалы по обоснованию проекта планировки территории. Графическая часть						Стадия	Лист	Листов	
Проверил	Пугарев				06.21	П	1	13	
Схема конструктивных и планировочных решений						ООО "Региональный кадастровый центр"			
Разработал	Файзуллин				06.21	М1:1000			



Примечания:

Размещение линейных объектов, подлежащих реконструкции в связи с изменением их местоположения, проектом не предусмотрено ввиду заключения соглашений о компенсации затрат.

В границах территории, в отношении которой осуществляется подготовка проекта планировки отсутствуют:

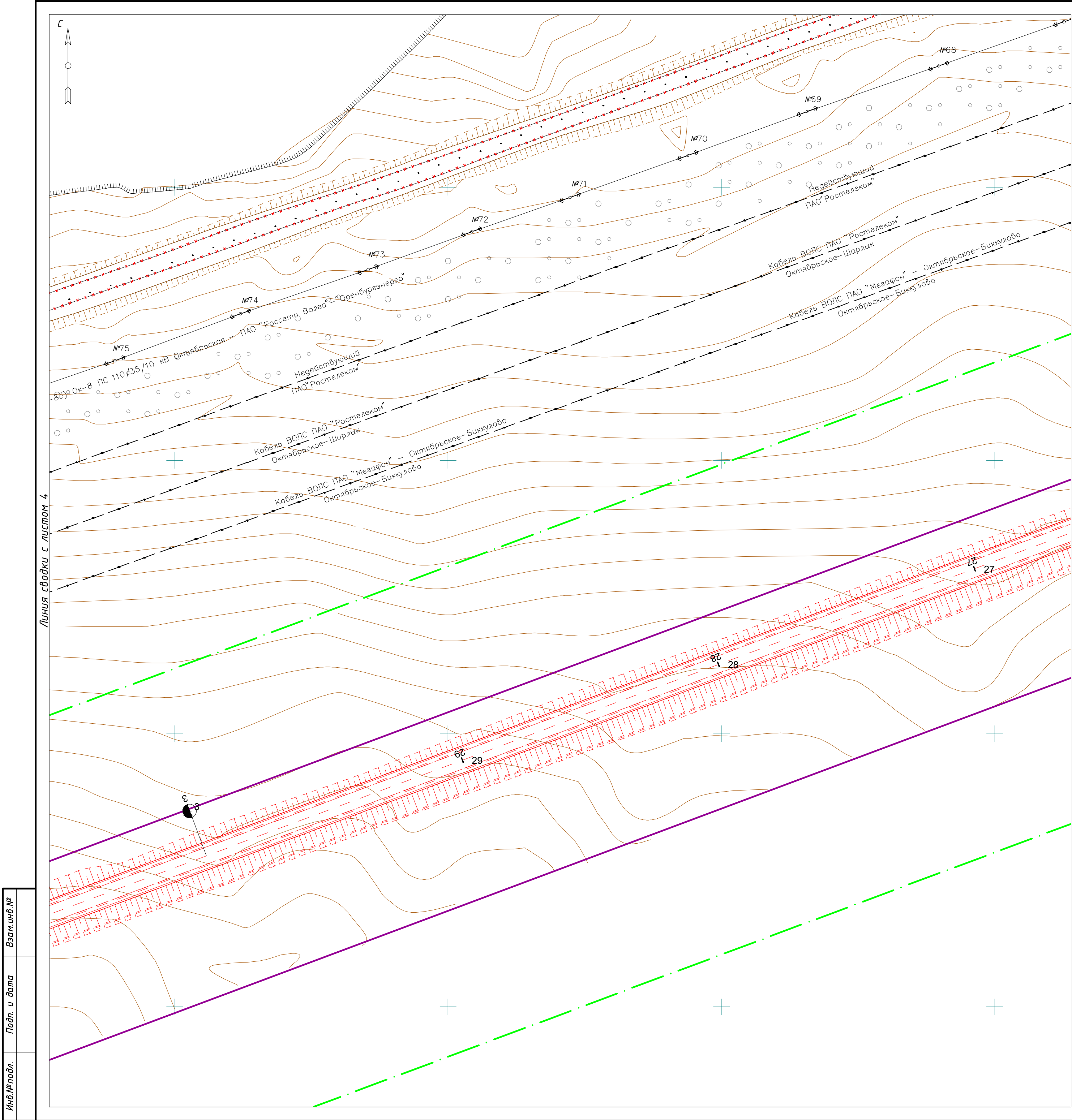
- линии внутриквартальных проездов и проходов в границах территории общего пользования, границы зон действия публичных сервитутов;
- остановочные пункты наземного общественного пассажирского транспорта, входы (выходы) подземного общественного пассажирского транспорта;
- хозяйственные проезды и скотопрогоны, сооружения для перехода диких животных;
- основные пути пешеходного движения, пешеходные переходы на одном и разных уровнях;
- направления движения наземного общественного пассажирского транспорта;
- иные объекты транспортной инфраструктуры с учетом существующих и прогнозных потребностей в транспортном обеспечении территории, в том числе вдольтрассовые проезды.

Условные обозначения					
	-	границы территории, в отношении которой осуществляется подготовка проекта планировки			
	-	граница зоны планируемого размещения объекта иного значения			
	-	Реконструкция автомобильной дороги Октябрьское - Комиссарово на участке км 6 - км 10 в Октябрьском районе Оренбургской области			
	-	пикетаж			
	-	контуры существующих ОКС подлежащих сносу и (или) демонтажу			
	-	конструктивные решения			

Инв. № подл.

Подп. и дата

Взам инв. №










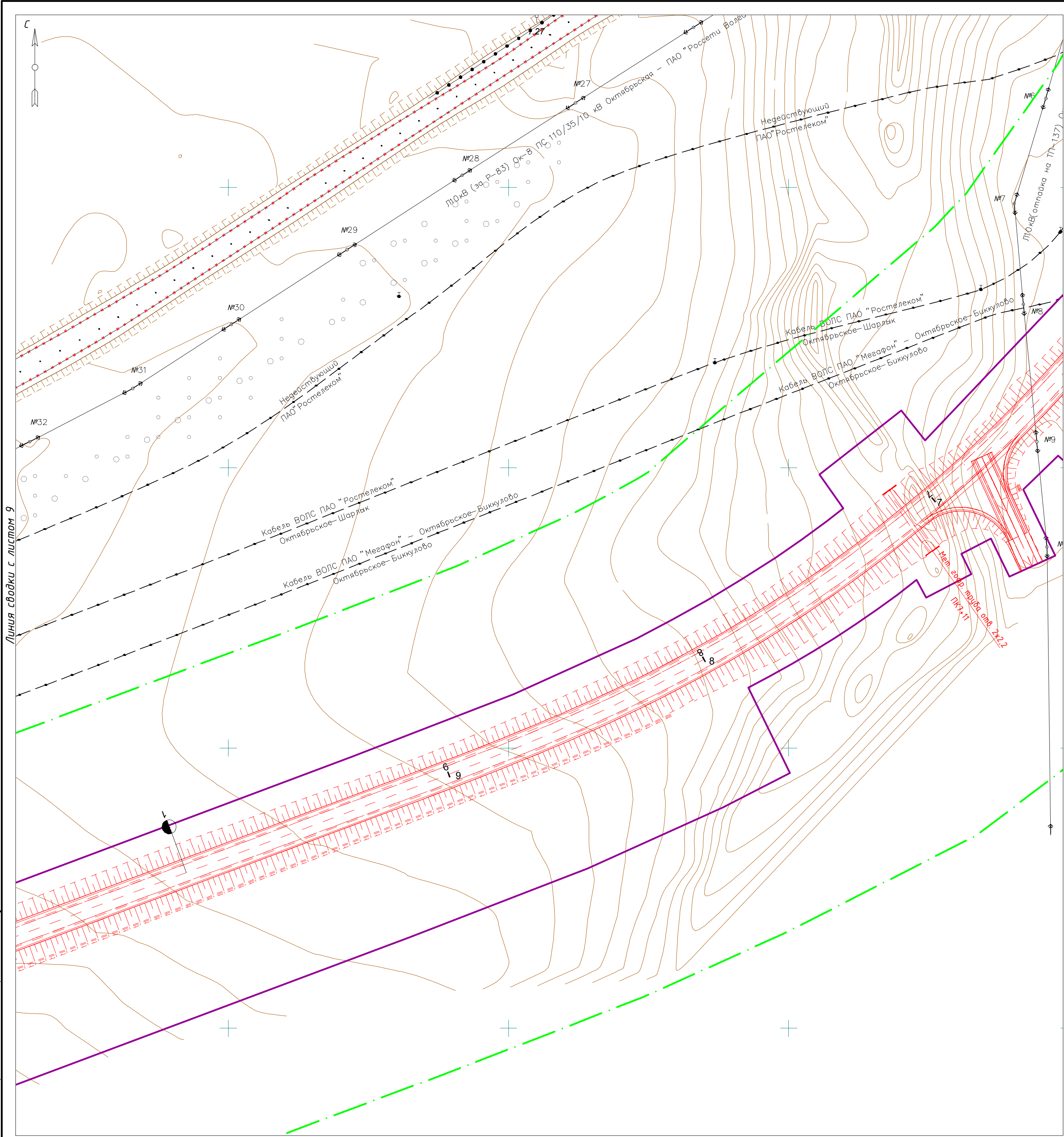
Примечания:

Размещение линейных объектов, подлежащих реконструкции в связи с изменением их местоположения, проектом не предусмотрено ввиду заключения соглашений о компенсации затрат.

В границах территории, в отношении которой осуществляется подготовка проекта планировки отсутствуют:

- линии внутриквартальных проездов и проходов в границах территории общего пользования, границы зон действия публичных сервитутов;
- остановочные пункты наземного общественного пассажирского транспорта, входы (выходы) подземного общественного пассажирского транспорта;
- хозяйственные проезды и скотопрогоны, сооружения для перехода диких животных;
- основные пути пешеходного движения, пешеходные переходы на одном и разных уровнях;
- направления движения наземного общественного пассажирского транспорта;
- иные объекты транспортной инфраструктуры с учетом существующих и прогнозных потребностей в транспортном обеспечении территории, в том числе вдольтрассовые проезды.

Условные обозначения						
						
- границы территории, в отношении которой осуществляется подготовка проекта планировки						
						
- граница зоны планируемого размещения объекта иного значения						
Реконструкция автомобильной дороги Октябрьское - Комиссарово на участке км 6 - км 10 в Октябрьском районе Оренбургской области						
						
- пикетаж						
						
- контуры существующих ОКС подлежащих сносу и (или) демонтажу						
						
- конструктивные решения						
						115-21.03.02-ППиМТ
						Реконструкция автомобильной дороги Октябрьское - Комиссарово на участке км 6 - км 10 в Октябрьском районе Оренбургской области
Изм.	Кол. уч.	Лист	№ док.	Подп.	Дата	
						Документация по планировке территории. Материалы по обоснованию проекта планировки территории. Графическая часть
Проверил	Пугарев		06.21			
						Стадия
						Лист
						Листов
Разработал	Файзуллин		06.21			000 "Региональный кадастровый центр"
М 1:1000						



С

↑

○

↑

Схема сводки листов

13

12

11

10

9

8

7

6

5

4

3

2

1

Примечания:

Размещение линейных объектов, подлежащих реконструкции в связи с изменением их местоположения, проектом не предусмотрено ввиду заключения соглашений о компенсации затрат.

В границах территории, в отношении которой осуществляется подготовка проекта планировки отсутствуют:

- линии внутриквартальных проездов и проходов в границах территории общего пользования, границы зон действия публичных сервитутов;
- остановочные пункты наземного общественного пассажирского транспорта, входы (выходы) подземного общественного пассажирского транспорта;
- хозяйственные проезды и скотопрогоны, сооружения для перехода диких животных;
- основные пути пешеходного движения, пешеходные переходы на одном и разных уровнях;
- направления движения наземного общественного пассажирского транспорта;
- иные объекты транспортной инфраструктуры с учетом существующих и прогнозных потребностей в транспортном обеспечении территории, в том числе вдольтрассовые проезды.

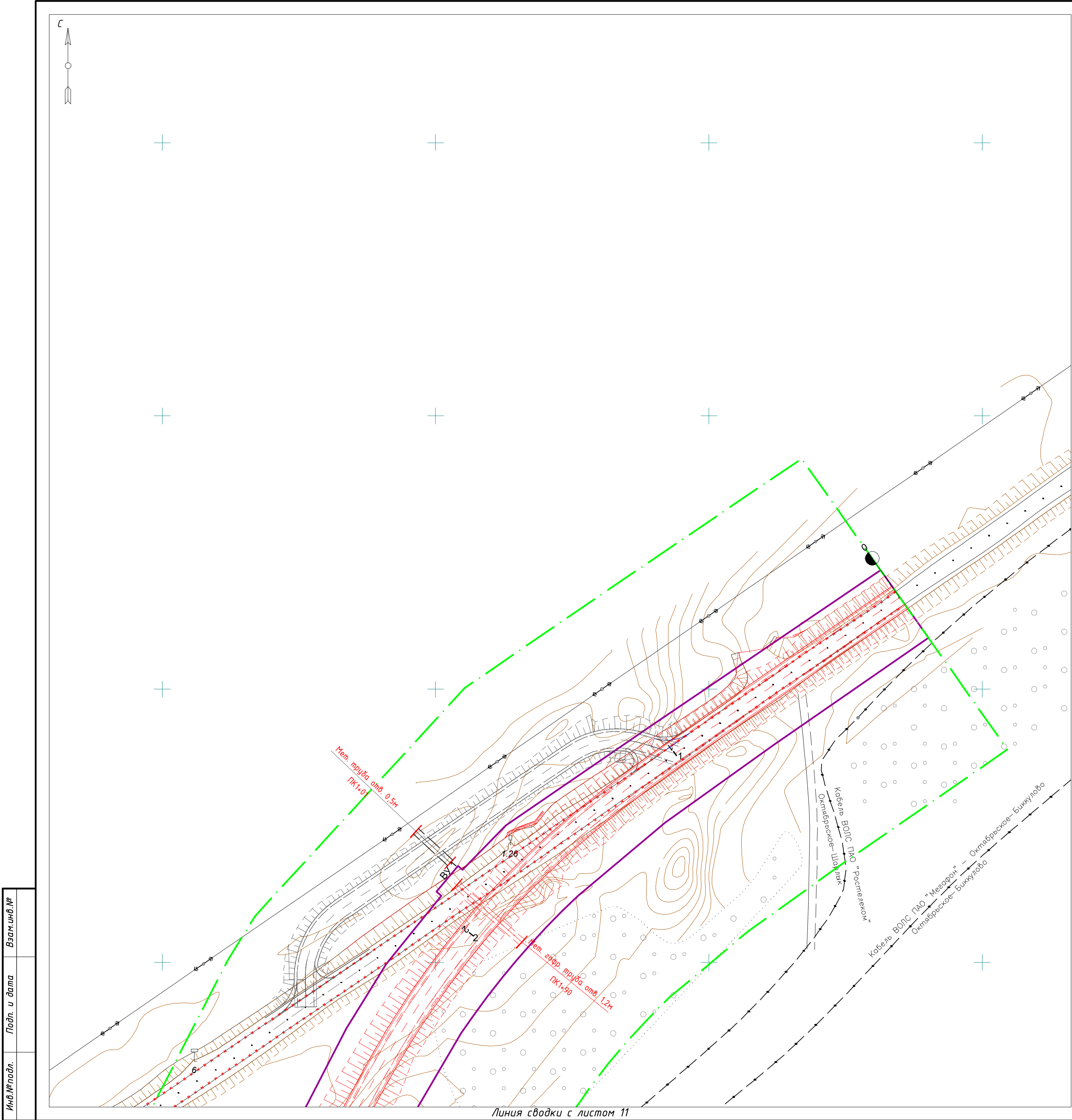
Условные обозначения					
- границы территории, в отношении которой осуществляется подготовка проекта планировки					
- граница зоны планируемого размещения объекта иного значения					
Реконструкция автомобильной дороги Октябрьское - Комиссарово на участке км 6 - км 10 в Октябрьском районе Оренбургской области					
- пикетаж					
- контуры существующих ОКС подлежащих сносу и (или) демонтажу					
- конструктивные решения					

115-21.03.02-ППиМТ					
Реконструкция автомобильной дороги Октябрьское - Комиссарово на участке км 6 - км 10 в Октябрьском районе Оренбургской области					
Изм.	Кол. уч.	Лист	№ док.	Подп.	Дата
Проверил	Пугарев				06.21
Разработал	Файзуллин				06.21

Документация по планировке территории. Материалы по обоснованию проекта планировки территории. Графическая часть	Стадия	Лист	Листов
Схема конструктивных и планировочных решений	П	10	13

ООО "Региональный кадастровый центр"

М1:1000



Линия сводки с листом 11

С

Схема сводки листов

12

11

10

9

8

7

6

5

4

3

2

1

13

Примечания:

Размещение линейных объектов, подлежащих реконструкции в связи с изменением их местоположения, проектом не предусмотрено ввиду заключения соглашений о компенсации затрат.

В границах территории, в отношении которой осуществляется подготовка проекта планировки отсутствуют:

- линии внутриквартальных проездов и проходов в границах территории общего пользования, границы зон действия публичных сервитутов;
- остановочные пункты наземного общественного пассажирского транспорта, входы (выходы) подземного общественного пассажирского транспорта;
- хозяйственные проезды и скотопрогоны, сооружения для перехода диких животных;
- основные пути пешеходного движения, пешеходные переходы на одном и разных уровнях;
- направления движения наземного общественного пассажирского транспорта;
- иные объекты транспортной инфраструктуры с учетом существующих и прогнозных потребностей в транспортном обеспечении территории, в том числе вдольтрассовые проезды.

Условные обозначения					
- границы территории, в отношении которой осуществляется подготовка проекта планировки					
- граница зоны планируемого размещения объекта иного значения					
Реконструкция автомобильной дороги Октябрьское - Комиссарово на участке км 6 - км 10 в Октябрьском районе Оренбургской области					
- пикетаж					
- контуры существующих ОКС подлежащих сносу и (или) демонтажу					
- конструктивные решения					

115-21.03.02-ППиМТ					
Реконструкция автомобильной дороги Октябрьское - Комиссарово на участке км 6 - км 10 в Октябрьском районе Оренбургской области					
Изм.	Кол. уч.	Лист	№ док.	Подп.	Дата
Документация по планировке территории. Материалы по обоснованию проекта планировки территории. Графическая часть					
Проверил				Пугарев	06.21
Разработал				Файзуллин	06.21

Стадия	Лист	Листов
П	12	13

000 "Региональный кадастровый центр"

М1:1000

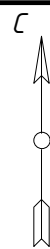
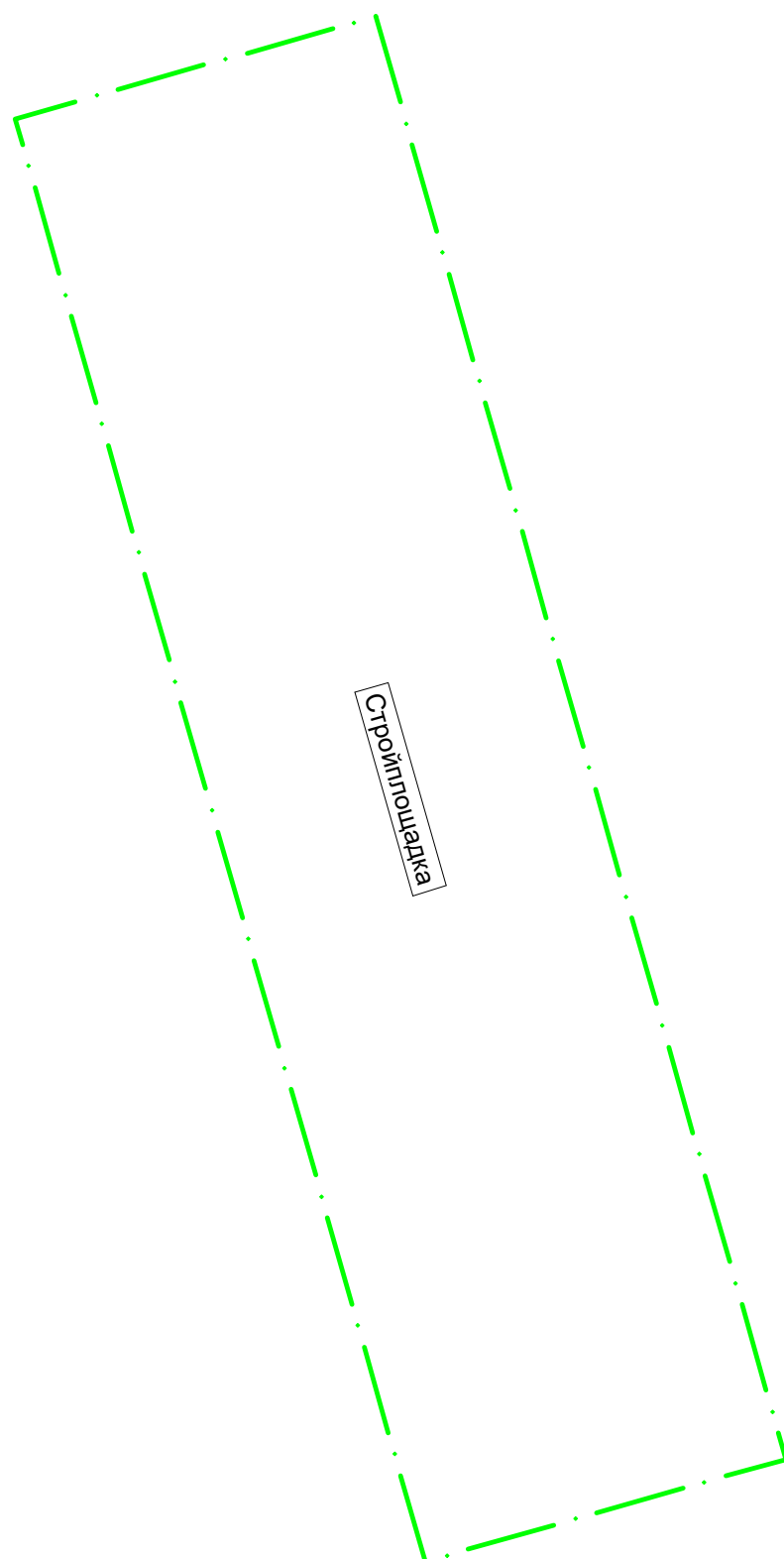
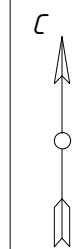


Схема сводки листов

13

Примечания:

Размещение линейных объектов, подлежащих реконструкции в связи с изменением их местоположения, проектом не предусмотрено ввиду заключения соглашений о компенсации затрат.

В границах территории, в отношении которой осуществляется подготовка проекта планировки отсутствуют:

- линии внутриквартальных проездов и проходов в границах территории общего пользования, границы зон действия публичных сервитутов;
- остановочные пункты наземного общественного пассажирского транспорта, входы (выходы) подземного общественного пассажирского транспорта;
- хозяйственные проезды и скотопрогоны, сооружения для перехода диких животных;
- основные пути пешеходного движения, пешеходные переходы на одном и разных уровнях;
- направления движения наземного общественного пассажирского транспорта;
- иные объекты транспортной инфраструктуры с учетом существующих и прогнозируемых потребностей в транспортном обеспечении территории, в том числе вдольрассовые проезды.

транспортной общественной территории, с тем, чтобы обеспечить преемственность					
Условные обозначения					
<div><div><div></div><div></div></div><div><div></div><div></div></div></div> <div><div><div></div><div></div></div><div><div></div><div></div></div></div> <div><div><div></div><div></div></div><div><div></div><div></div></div></div> <div><div><div></div><div></div></div><div><div></div><div></div></div></div> <div><div><div></div><div></div></div><div><div></div><div></div></div></div> <div><div><div></div><div></div></div><div><div></div><div></div></div></div> <div><div><div></div><div></div></div><div><div></div><div></div></div></div> <div><div><div></div><div></div></div><div><div></div><div></div></div></div> <div><div><div></div><div></div></div><div><div></div><div></div></div></div> <div><div><div></div><div></div></div><div><div></div><div></div></div></div> <div><div><div></div><div></div></div><div><div></div><div></div></div></div> <div><div><div></div><div></div></div><div><div></div><div></div></div></div> <div><div><div></div><div></div></div><div><div></div><div></div></div></div> <div><div><div></div><div></div></div><div><div></div><div></div></div></div> <div><div><div></div><div></div></div><div><div></div><div></div></div></div> <div><div><div></div><div></div></div><div><div></div><div></div></div></div> <div><div><div></div><div></div></div><div><div></div><div></div></div></div> <div><div><div></div><div></div></div><div><div></div><div></div></div></div> <div><div><div></div><div></div></div><div><div></div><div></div></div></div> <div><div><div></div><div></div></div><div><div></div><div></div></div></div> <div><div><div></div><div></div></div><div><div></div><div></div></div></div> <div><div><div></div><div></div></div><div><div></div><div></div></div></div> <div><div><div></div><div></div></div><div><div></div><div></div></div></div> <div><div><div></div><div></div></div><div><div></div><div></div></div></div> <div><div><div></div><div></div></div><div><div></div><div></div></div></div> <div><div><div></div><div></div></div><div><div></div><div></div></div></div> <div><div><div></div><div></div></div><div><div></div><div></div></div></div> <div><div><div></div><div></div></div><div><div></div><div></div></div></div> <div><div><div></div><div></div></div><div><div></div><div></div></div></div> <div><div><div></div><div></div></div><div><div></div><div></div></div></div> <div><div><div></div><div></div></div><div><div></div><div></div></div></div> <div><div><div></div><div></div></div><div><div></div><div></div></div></div> <div><div><div></div><div></div></div><div><div></div><div></div></div></div> <div><div><div></div><div></div></div><div><div></div><div></div></div></div> <div><div><div></div><div></div></div><div><div></div><div></div></div></div> <div><div><div></div><div></div></div><div><div></div><div></div></div></div> <div><div><div></div><div></div></div><div><div></div><div></div></div></div> <div><div><div></div><div></div></div><div><div></div><div></div></div></div> <div><div><div></div><div></div></div><div><div></div><div></div></div></div> <div><div><div></div><div></div></div><div><div></div><div></div></div></div> <div><div><div></div><div></div></div><div><div></div><div></div></div></div> <div><div><div></div><div></div></div><div><div></div><div></div></div></div> <div><div><div></div><div></div></div><div><div></div><div></div></div></div> <div><div><div></div><div></div></div><div><div></div><div></div></div></div> <div><div><div></div><div></div></div><div><div></div><div></div></div></div> <div><div><div></div><div></div></div><div><div></div><div></div></div></div> <div><div><div></div><div></div></div><div><div></div><div></div></div></div> <div><div><div></div><div></div></div><div><div></div><div></div></div></div> <div><div><div></div><div></div></div><div><div></div><div></div></div></div> <div><div><div></div><div></div></div><div><div></div><div></div></div></div> <div><div><div></div><div></div></div><div><div></div><div></div></div></div> <div><div><div></div><div></div></div><div><div></div><div></div></div></div> <div><div><div></div><div></div></div><div><div></div><div></div></div></div> <div><div><div></div><div></div></div><div><div></div><div></div></div></div> <div><div><div></div><div></div></div><div><div></div><div></div></div></div> <div><div><div></div><div></div></div><div><div></div><div></div></div></div> <div><div><div></div><div></div></div><div><div></div><div></div></div></div> <div><div><div></div><div></div></div><div><div></div><div></div></div></div> <div><div><div></div><div></div></div><div><div></div><div></div></div></div> <div><div><div></div><div></div></div><div><div></div><div></div></div></div> <div><div><div></div><div></div></div><div><div></div><div></div></div></div> <div><div><div></div><div></div></div><div><div></div><div></div></div></div> <div><div><div></div><div></div></div><div><div></div><div></div></div></div> <div><div><div></div><div></div></div><div><div></div><div></div></div></div> <div><div><div></div><div></div></div><div><div></div><div></div></div></div> <div><div><div></div><div></div></div><div><div></div><div></div></div></div> <div><div><div></div><div></div></div><div><div></div><div></div></div></div> <div><div><div></div><div></div></div><div><div></div><div></div></div></div> <div><div><div></div><div></div></div><div><div></div><div></div></div></div> <div><div><div></div><div></div></div><div><div></div><div></div></div></div> <div><div><div></div><div></div></div><div><div></div><div></div></div></div> <div><div><div></div><div></div></div><div><div></div><div></div></div></div> <div><div><div></div><div></div></div><div><div></div><div></div></div></div> <div><div><div></div><div></div></div><div><div></div><div></div></div></div> <div><div><div></div><div></div></div><div><div></div><div></div></div></div> <div><div><div></div><div></div></div><div><div></div><div></div></div></div> <div><div><div></div><div></div></div><div><div></div><div></div></div></div> <div><div><div></div><div></div></div><div><div></div><div></div></div></div> <div><div><div></div><div></div></div><div><div></div><div></div></div></div> <div><div><div></div><div></div></div><div><div></div><div></div></div></div> <div><div><div></div><div></div></div><div><div></div><div></div></div></div> <div><div><div></div><div></div></div><div><div></div><div></div></div></div> <div><div><div></div><div></div></div><div><div></div><div></div></div></div> <div><div><div></div><div></div></div><div><div></div><div></div></div></div> <div><div><div></div><div></div></div><div><div></div><div></div></div></div> <div><div><div></div><div></div></div><div><div></div><div></div></div></div> <div><div><div></div><div></div></div><div><div></div><div></div></div></div> <div><div><div></div><div></div></div><div><div></div><div></div></div></div> <div><div><div></div><div></div></div><div><div></div><div></div></div></div> <div><div><div></div><div></div></div><div><div></div><div></div></div></div> <div><div><div></div><div></div></div><div><div></div><div></div></div></div> <div><div><div></div><div></div></div><div><div></div><div></div></div></div> <div><div><div></div><div></div></div><div><div></div><div></div></div></div> <div><div><div></div><div></div></div><div><div></div><div></div></div></div> <div><div><div></div><div></div></div><div><div></div><div></div></div></div> <div><div><div></div><div></div></div><div><div></div><div></div></div></div> <div><div><div></div><div></div></div><div><div></div><div></div></div></div> <div><div><div></div><div></div></div><div><div></div><div></div></div></div> <div><div><div></div><div></div></div><div><div></div><div></div></div></div> <div><div><div></div><div></div></div><div><div></div><div></div></div></div> <div><div><div></div><div></div></div><div><div></div><div></div></div></div> <div><div><div></div><div></div></div><div><div></div><div></div></div></div> <div><div><div></div><div></div></div><div><div></div><div></div></div></div> <div><div><div></div><div></div></div><div><div></div><div></div></div></div> <div><div><div></div><div></div></div><div><div></div><div></div></div></div> <div><div><div></div><div></div></div><div><div></div><div></div></div></div> <div><div><div></div><div></div></div><div><div></div><div></div></div></div> <div><div><div></div><div></div></div><div><div></div><div></div></div></div> <div><div><div></div><div></div></div><div><div></div><div></div></div></div> <div><div><div></div><div></div></div><div><div></div><div></div></div></div> <div><div><div></div><div></div></div><div><div></div><div></div></div></div> <div><div><div></div><div></div></div><div><div></div><div></div></div></div> <div><div><div></div><div></div></div><div><div></div><div></div></div></div> <div><div><div></div><div></div></div><div><div></div><div></div></div></div> <div><div><div></div><div></div></div><div><div></div><div></div></div></div> <div><div><div></div><div></div></div><div><div></div><div></div></div></div> <div><div><div></div><div></div></div><div><div></div><div></div></div></div> <div><div><div></div><div></div></div><div><div></div><div></div></div></div> <div><div><div></div><div></div></div><div><div></div><div></div></div></div> <div><div><div></div><div></div></div><div><div></div><div></div></div></div> <div><div><div></div><div></div></div><div><div></div><div></div></div></div> <div><div><div></div><div></div></div><div><div></div><div></div></div></div> <div><div><div></div><div></div></div><div><div></div><div></div></div></div> <div><div><div></div><div></div></div><div><div></div><div></div></div></div> <div><div><div></div><div></div></div><div><div></div><div></div></div></div> <div><div><div></div><div></div></div><div><div></div><div></div></div></div> <div><div><div></div><div></div></div><div><div></div><div></div></div></div> <div><div><div></div><div></div></div><div><div></div><div></div></div></div> <div><div><div></div><div></div></div><div><div></div><div></div></div></div> <div><div><div></div><div></div></div><div><div></div><div></div></div></div> <div><div><div></div><div></div></div><div><div></div><div></div></div></div> <div><div><div></div><div></div></div><div><div></div><div></div></div></div> <div><div><div></div><div></div></div><div><div></div><div></div></div></div> <div><div><div></div><div></div></div><div><div></div><div></div></div></div> <div><div><div></div><div></div></div><div><div></div><div></div></div></div> <div><div><div></div><div></div></div><div><div></div><div></div></div></div> <div><div><div></div><div></div></div><div><div></div><div></div></div></div> <div><div><div></div><div></div></div><div><div></div><div></div></div></div> <div><div><div></div><div></div></div><div><div></div><div></div></div></div> <div><div><div></div><div></div></div><div><div></div><div></div></div></div> <div><div><div></div><div></div></div><div><div></div><div></div></div></div> <div><div><div></div><div></div></div><div><div></div><div></div></div></div> <div><div><div></div><div></div></div><div><div></div><div></div></div></div> <div><div><div></div><div></div></div><div><div></div><div></div></div></div> <div><div><div></div><div></div></div><div><div></div><div></div></div></div> <div><div><div></div><div></div></div><div><div></div><div></div></div></div> <div><div><div></div><div></div></div><div><div></div><div></div></div></div> <div><div><div></div><div></div></div><div><div></div><div></div></div></div> <div><div><div></div><div></div></div><div><div></div><div></div></div></div> </					